









Załącznik nr 2 cz. 6. do uchwały nr Sejmiku Województwa Mazowieckiego z dnia
 w sprawie podziału województwa mazowieckiego na obwody łowieckie oraz zaliczenia obwodów łowieckich do kategorii,
 o których mowa w art. 26a ust. 1 ustawy Prawo łowieckie

Mapa poglądowa arkuszy map obwodów łowieckich nr 501 - 576



Legenda:

-  GRANICE I NUMERY OBWODÓW ŁOWIECKICH
-  TERENY WYŁĄCZONE Z OBWODÓW ŁOWIECKICH
-  REZERWATY PRZYRODY WYŁĄCZONE Z OBWODÓW ŁOWIECKICH
-  LASY PAŃSTWOWE

-  LASY PRYWATNE
-  ZURBANIZOWANE TERENY MIAST POZA OBWODAMI ŁOWIECKIMI
-  GRANICE GMIN
-  GRANICE WOJEWÓDZTW

Skala: 1 : 500 000
 0 5 10 km

OFIET
 19.01.2022 r.

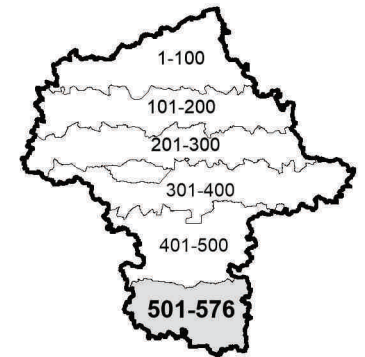
Krzysztof Włodarczyk
Włodzisław Łowicki
Włodzisław Łowicki
Henryk Gapiński
 2022-01-14

Dyrektor Departamentu
Polityki Ekologicznej, Geologii i Łowiectwa
14 STY 2022
Tomasz Kasprzak









Marszałek Województwa
Adam Struzik

Załącznik nr 2 cz. 6. do uchwały nr Sejmiku Województwa Mazowieckiego z dnia
 w sprawie podziału województwa mazowieckiego na obwody łowieckie oraz zaliczenia obwodów łowieckich do kategorii,
 o których mowa w art. 26a ust. 1 ustawy Prawo łowieckie

Mapa poglądowa arkuszy map obwodów łowieckich nr 501 - 576



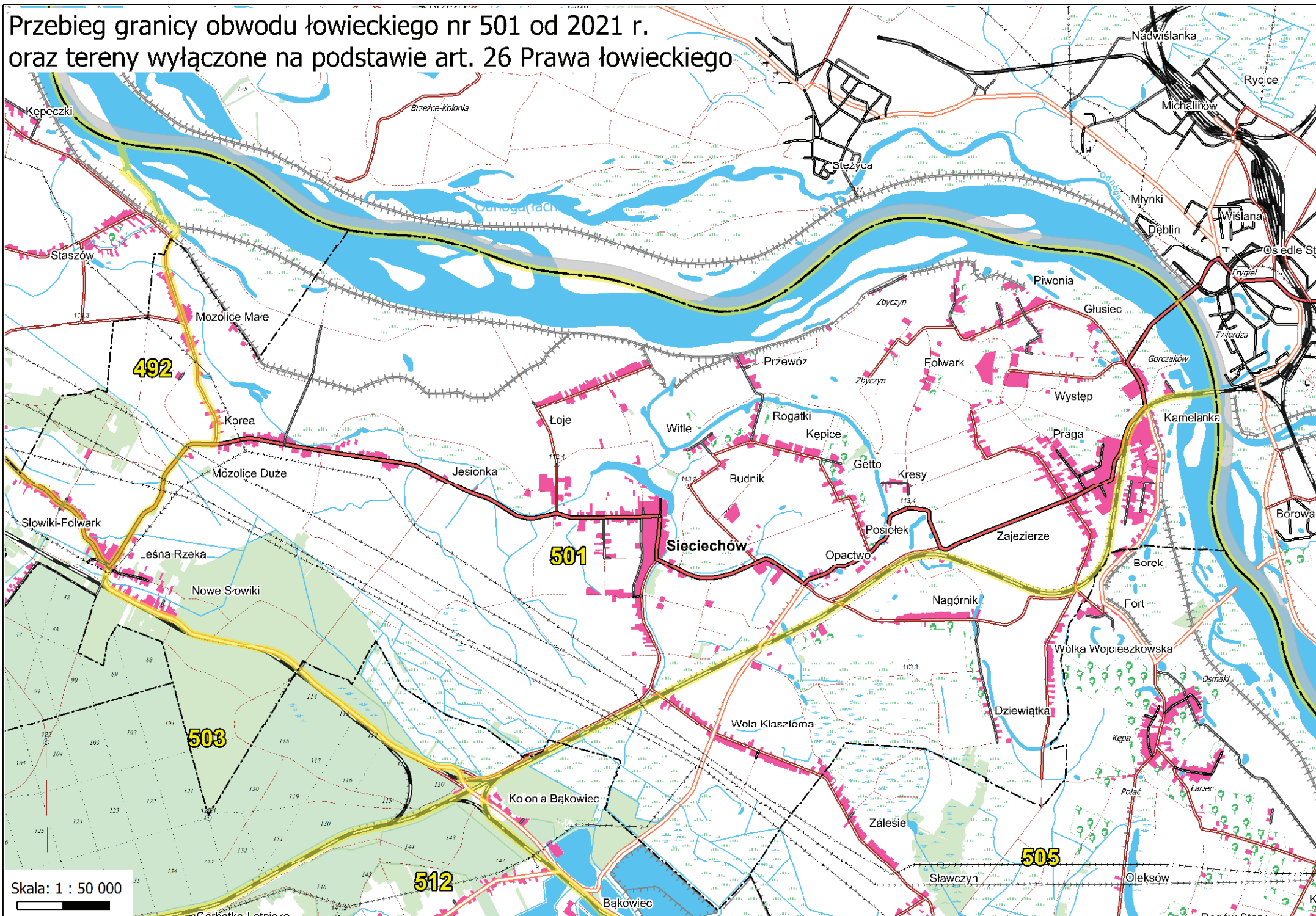
Legenda:

- | | | | |
|---|---|--|---|
|  | GRANICE I NUMERY OBWODÓW ŁOWIECKICH |  | LASY PRYWATNE |
|  | TERENY WYŁĄCZONE Z OBWODÓW ŁOWIECKICH |  | ZURBANIZOWANE TERENY MIAST POZA OBWODAMI ŁOWIECKIMI |
|  | REZERWATY PRZYRODY WYŁĄCZONE Z OBWODÓW ŁOWIECKICH |  | GRANICE GMIN |
|  | LASY PAŃSTWOWE |  | GRANICE WOJEWÓDZTW |

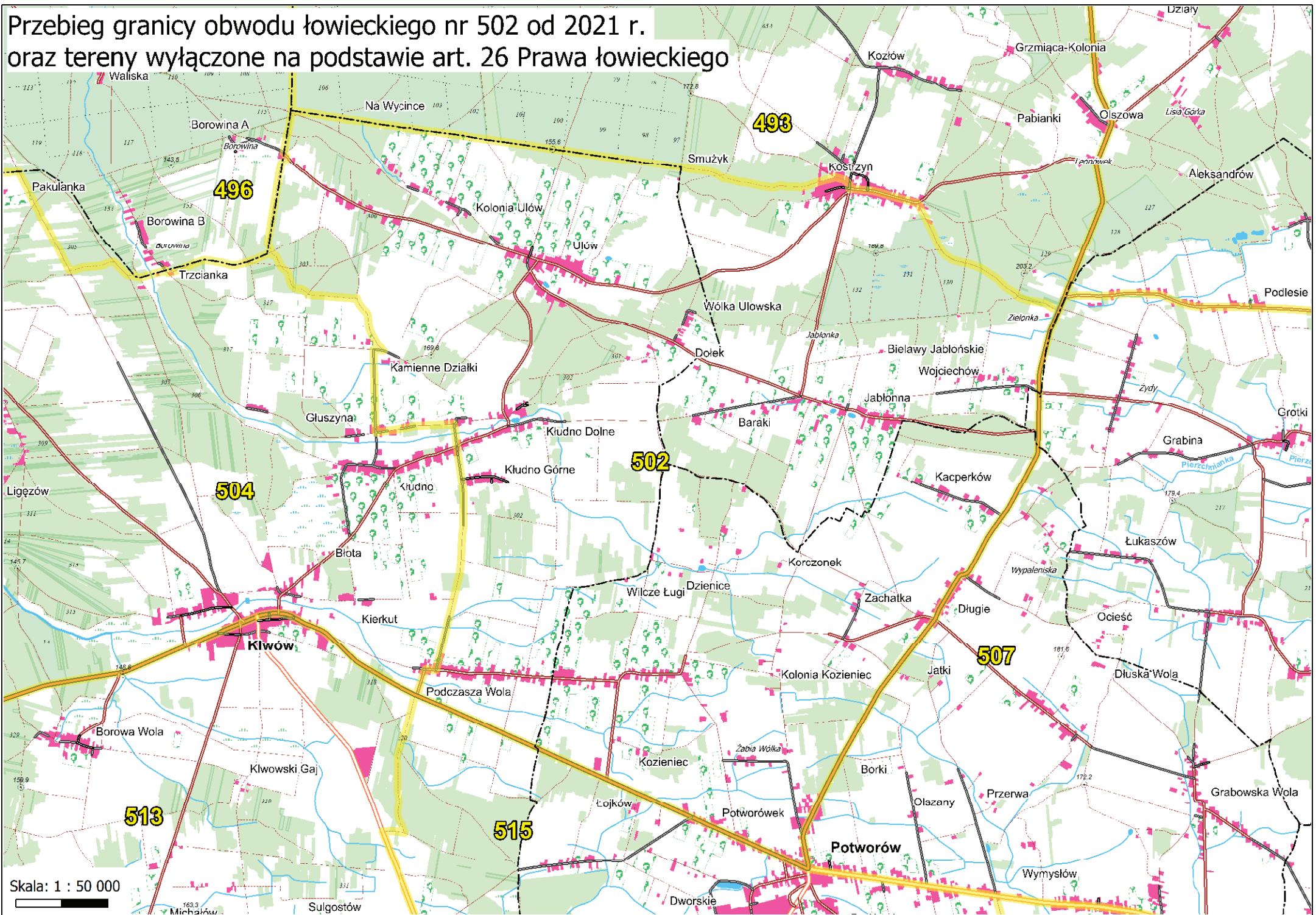
Skala: 1 : 500 000



Przebieg granicy obwodu łowieckiego nr 501 od 2021 r.
oraz tereny wyłączone na podstawie art. 26 Prawa łowieckiego



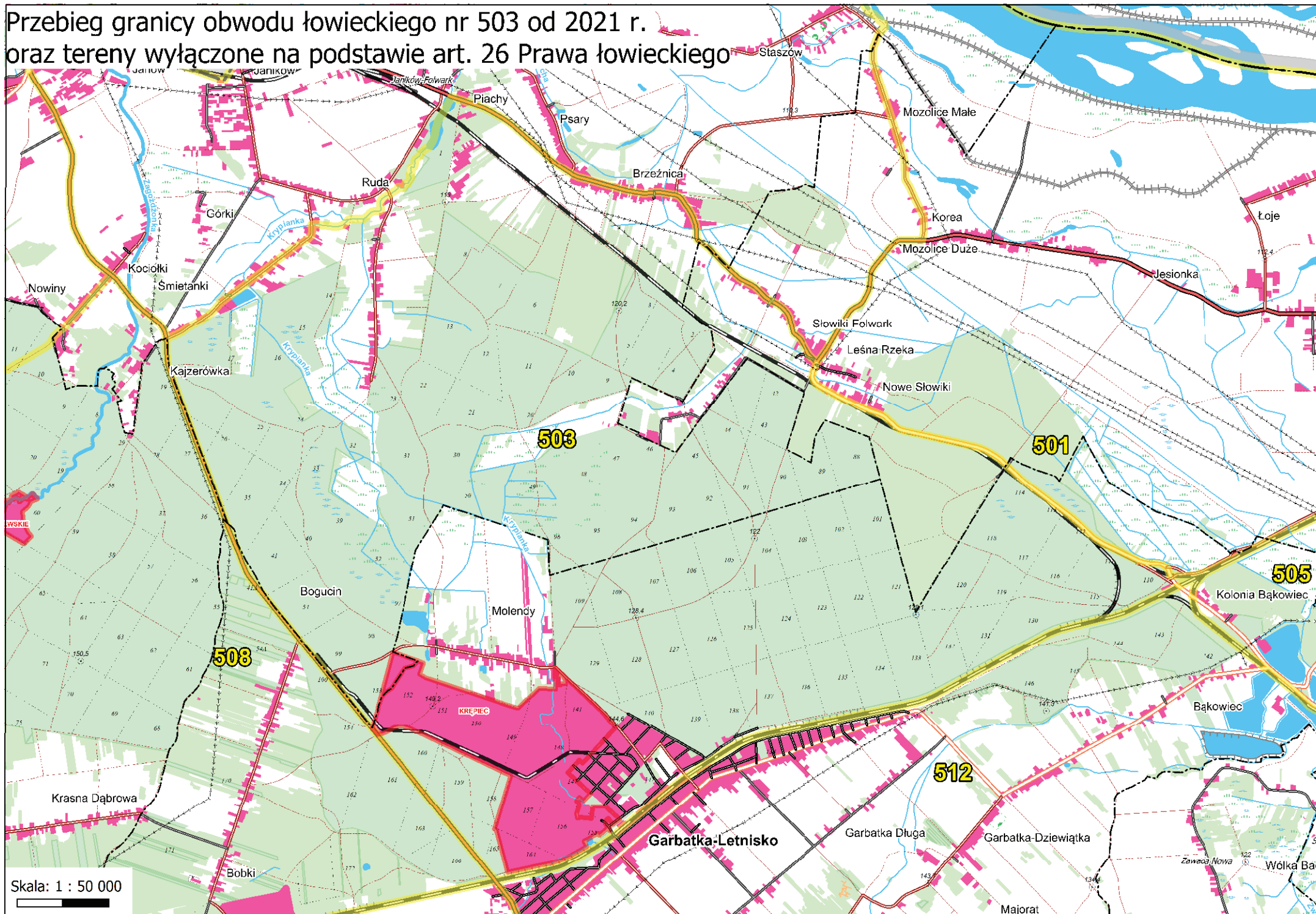
Przebieg granicy obwodu łowieckiego nr 502 od 2021 r. oraz tereny wyłączone na podstawie art. 26 Prawa łowieckiego



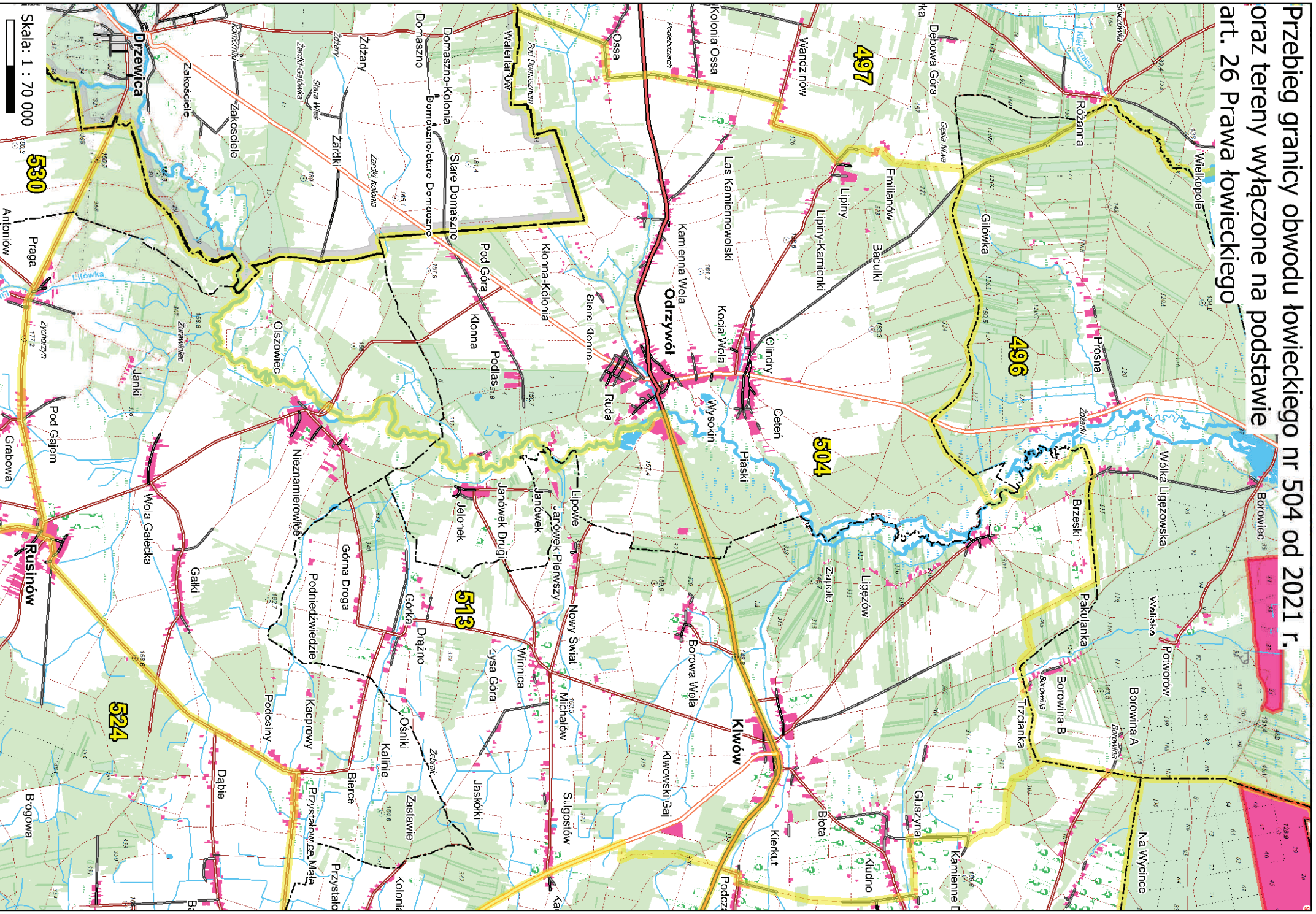
Skala: 1 : 50 000



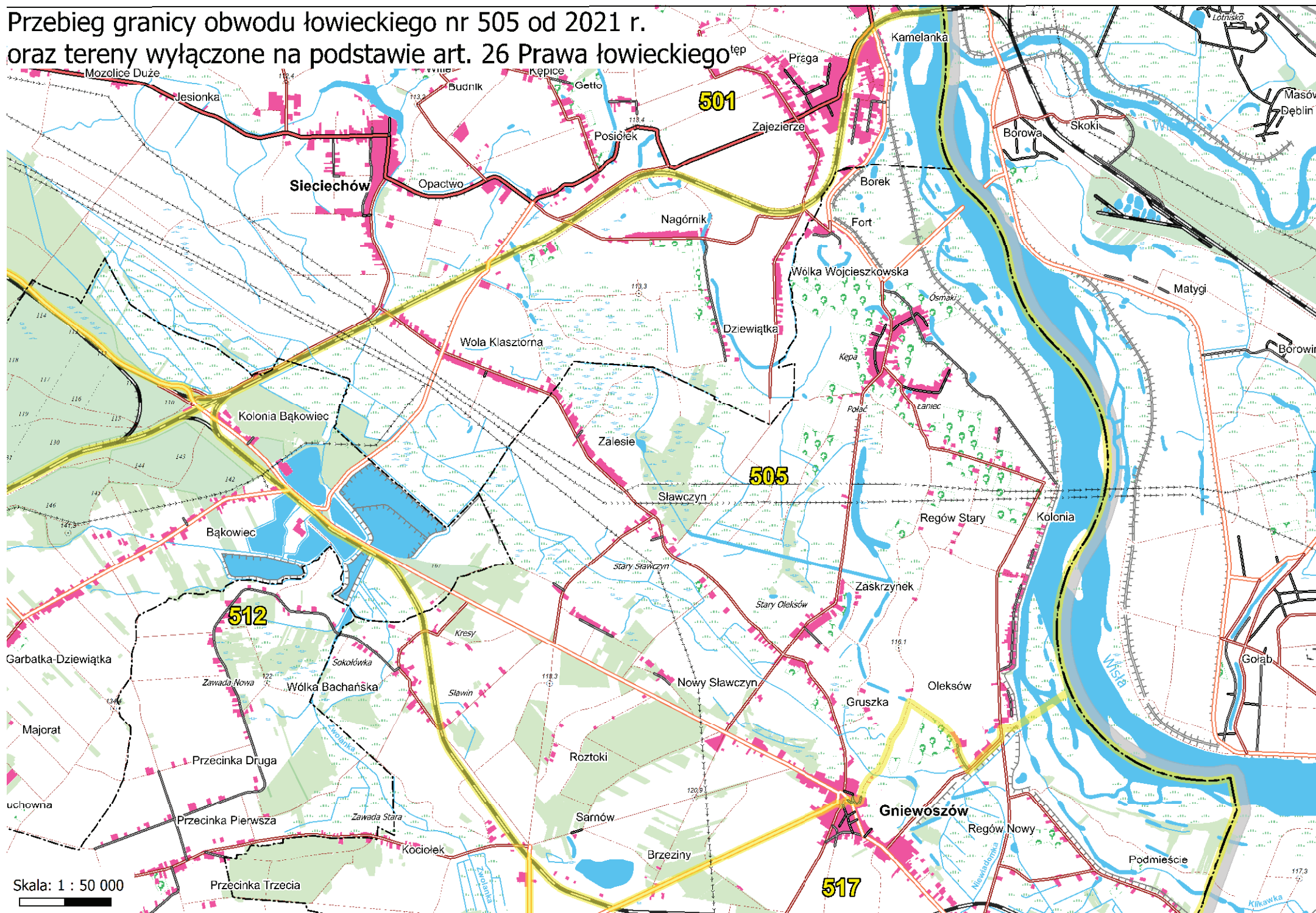
Przebieg granicy obwodu łowieckiego nr 503 od 2021 r.
oraz tereny wyłączone na podstawie art. 26 Prawa łowieckiego



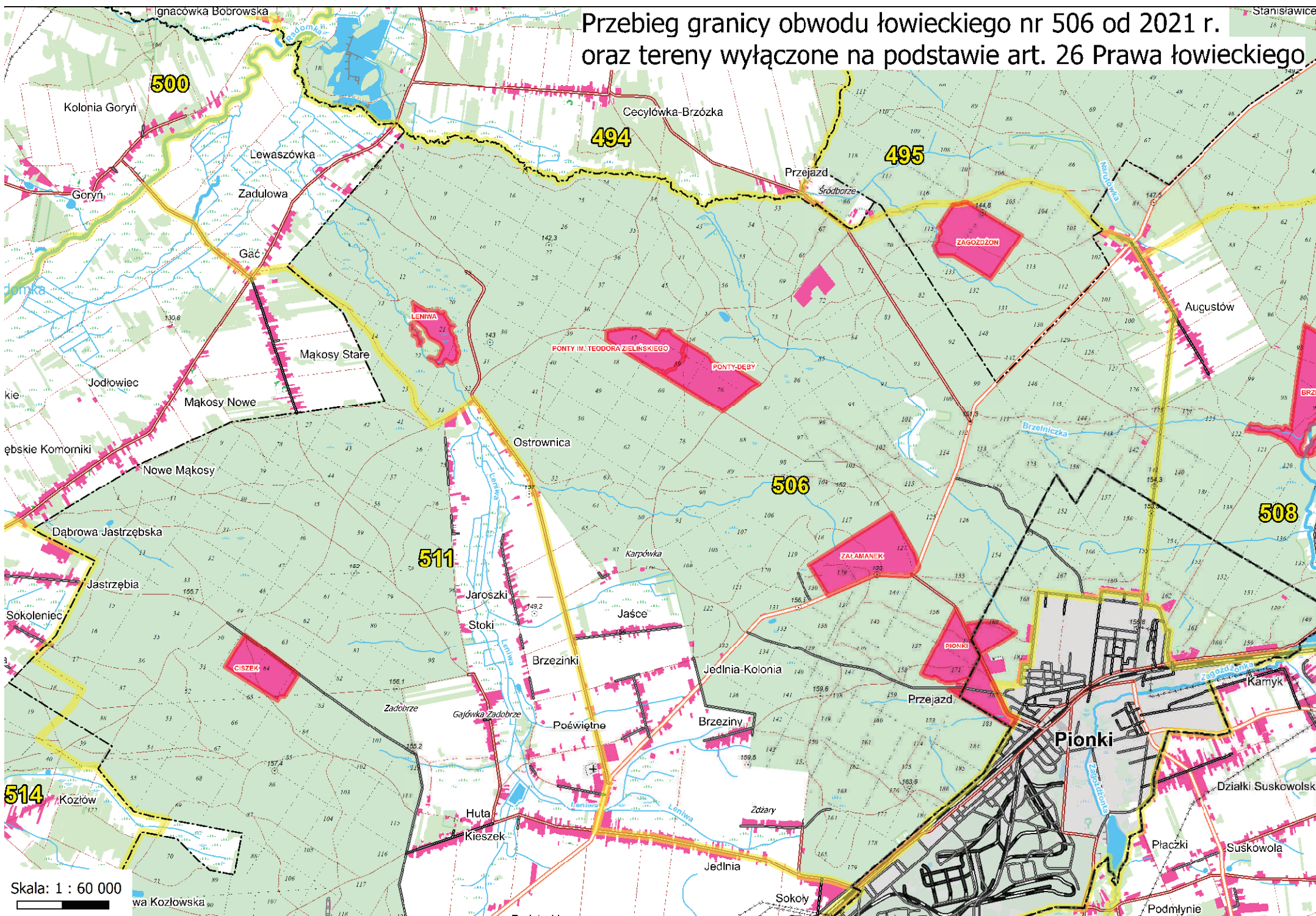
**Przebieg granicy obwodu łowieckiego nr 504 od 2021 r.
oraz tereny wyłączone na podstawie
art. 26 Prawa łowieckiego**



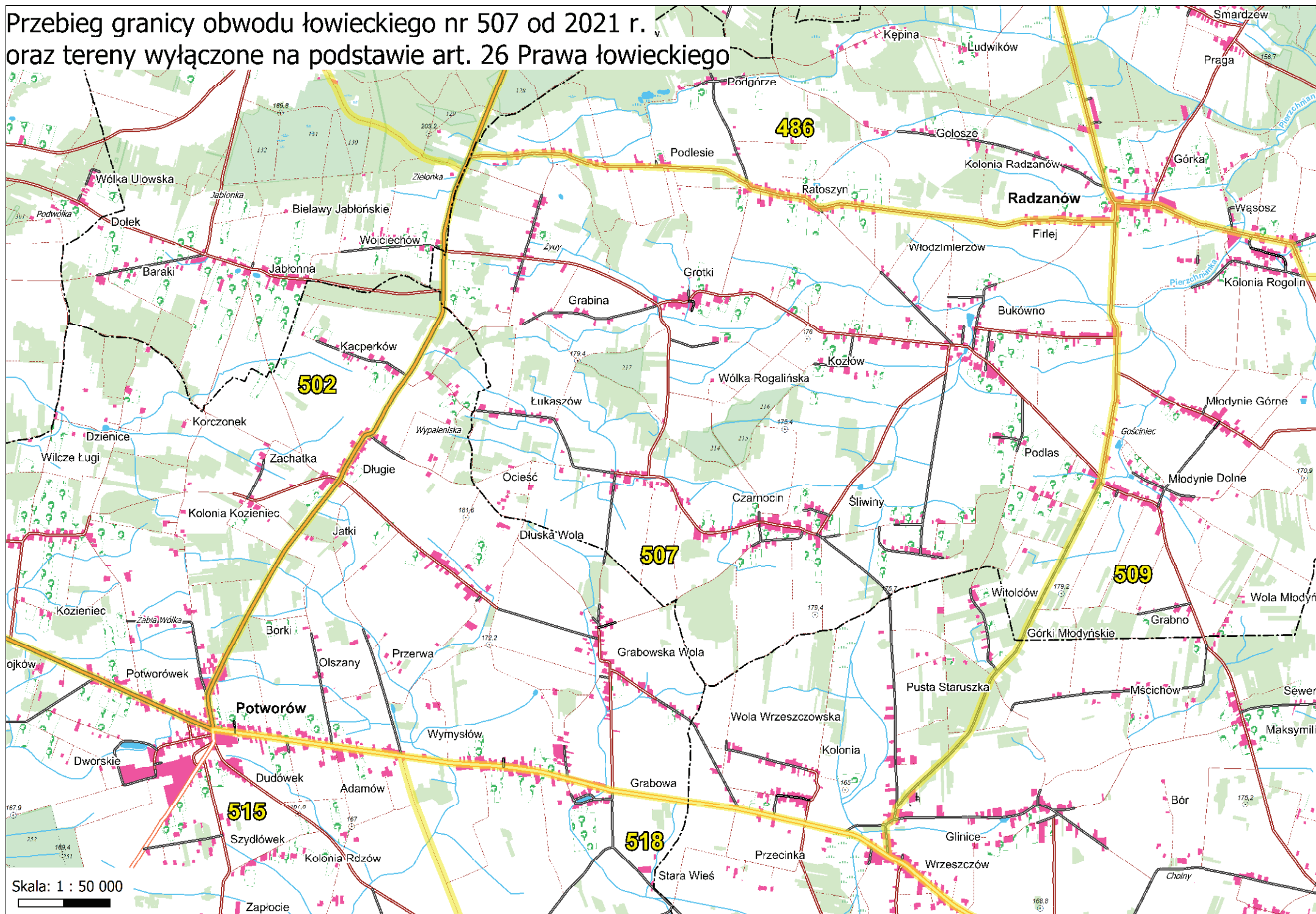
Przebieg granicy obwodu łowieckiego nr 505 od 2021 r. oraz tereny wyłączane na podstawie art. 26 Prawa łowieckiego



Przebieg granicy obwodu łowieckiego nr 506 od 2021 r. oraz tereny wyłączone na podstawie art. 26 Prawa łowieckiego

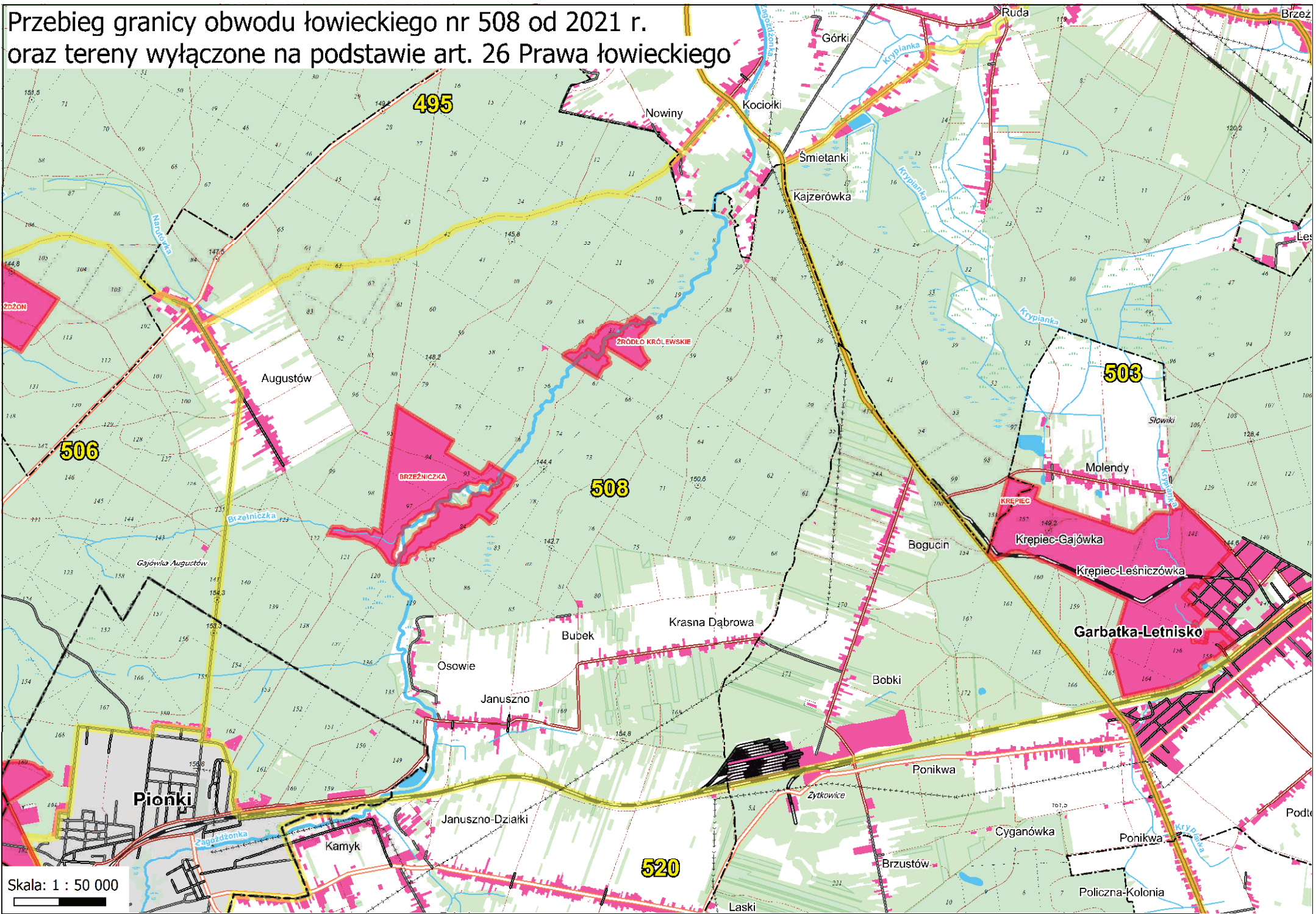


Przebieg granicy obwodu łowieckiego nr 507 od 2021 r. oraz tereny wyłączone na podstawie art. 26 Prawa łowieckiego



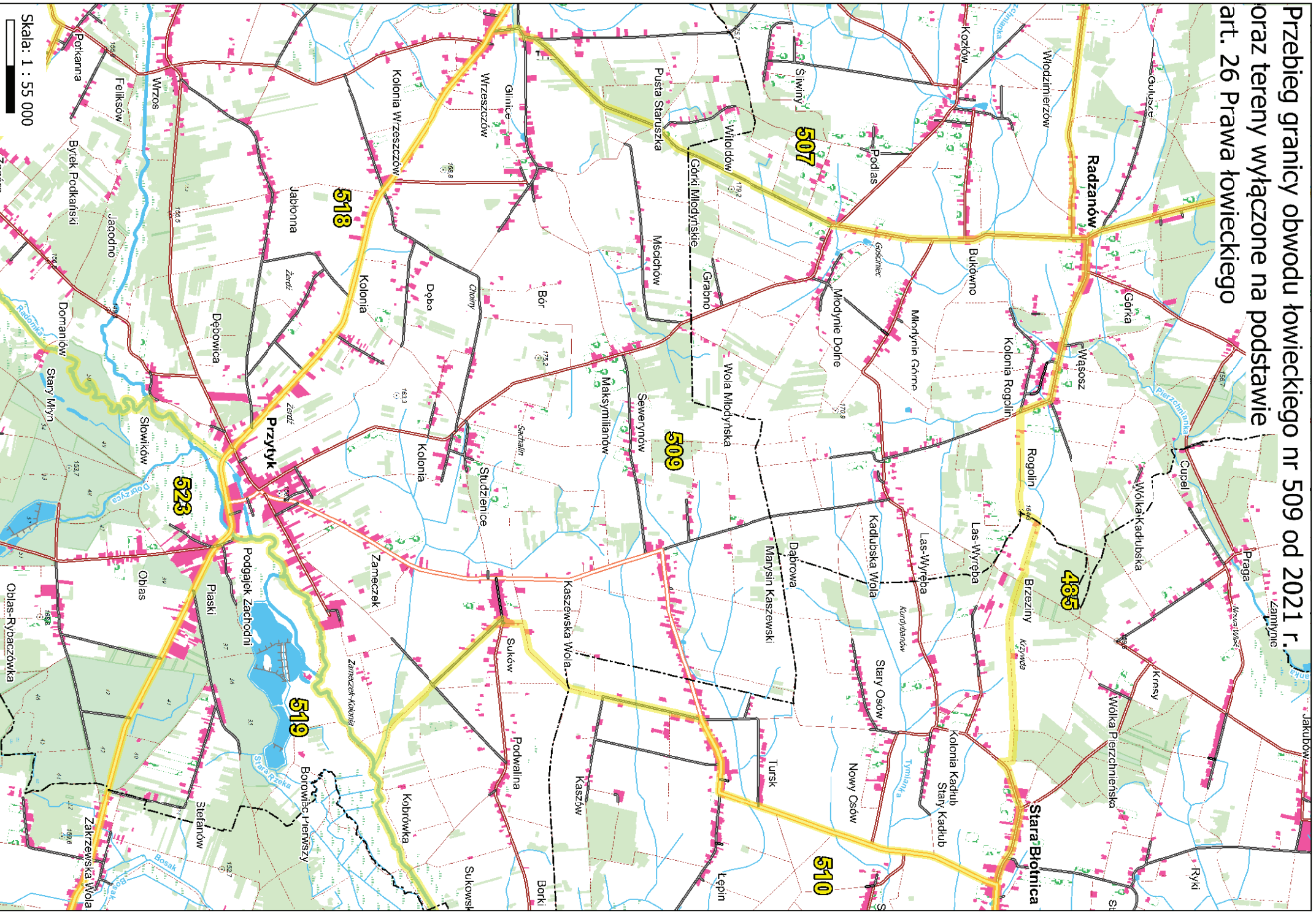
Skala: 1 : 50 000

Przebieg granicy obwodu łowieckiego nr 508 od 2021 r.
oraz tereny wyłączane na podstawie art. 26 Prawa łowieckiego

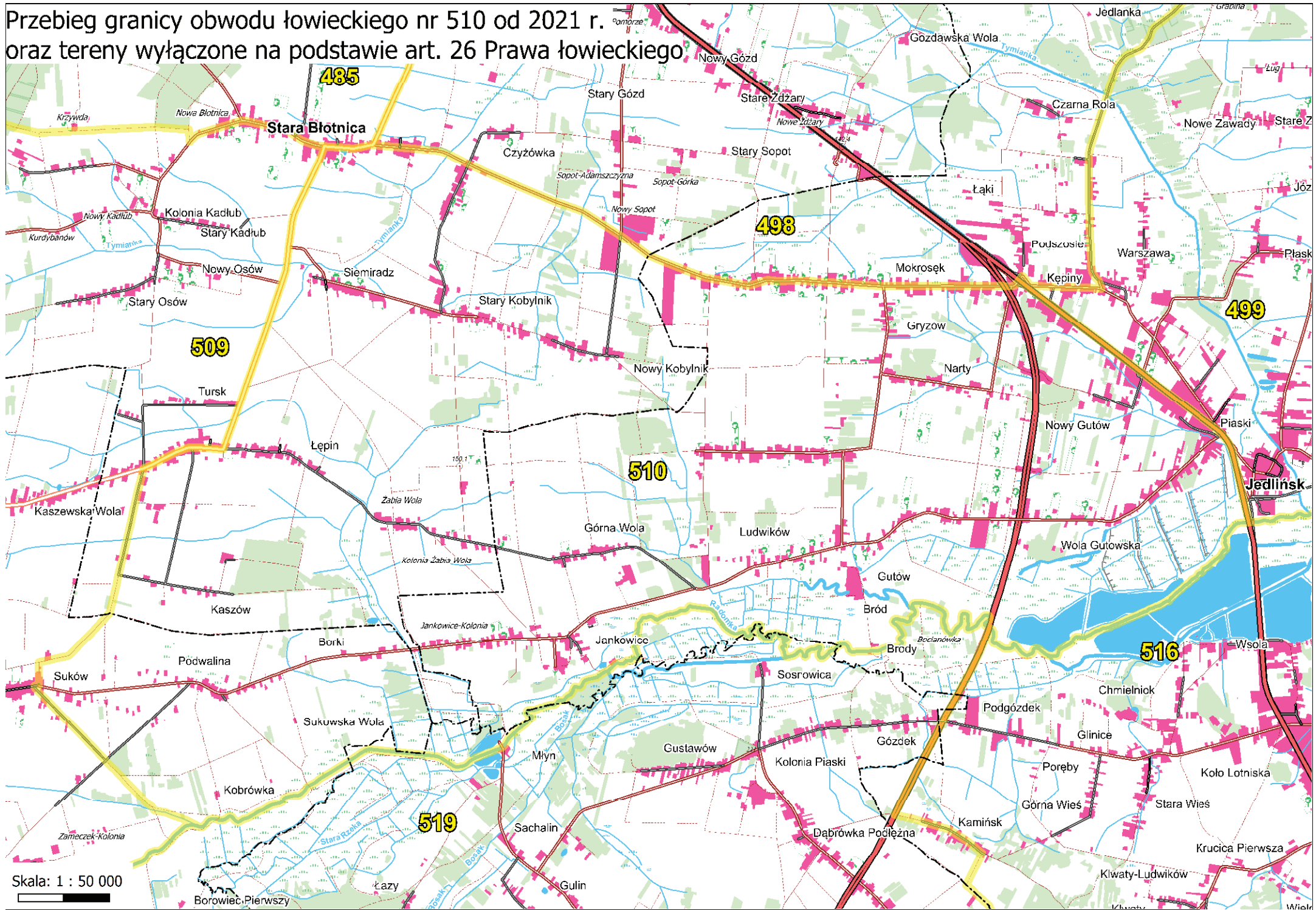


Skala: 1 : 50 000

**Przebieg granicy obwodu łowieckiego nr 509 od 2021 r.
oraz tereny wyłączone na podstawie
art. 26 Prawa łowieckiego**



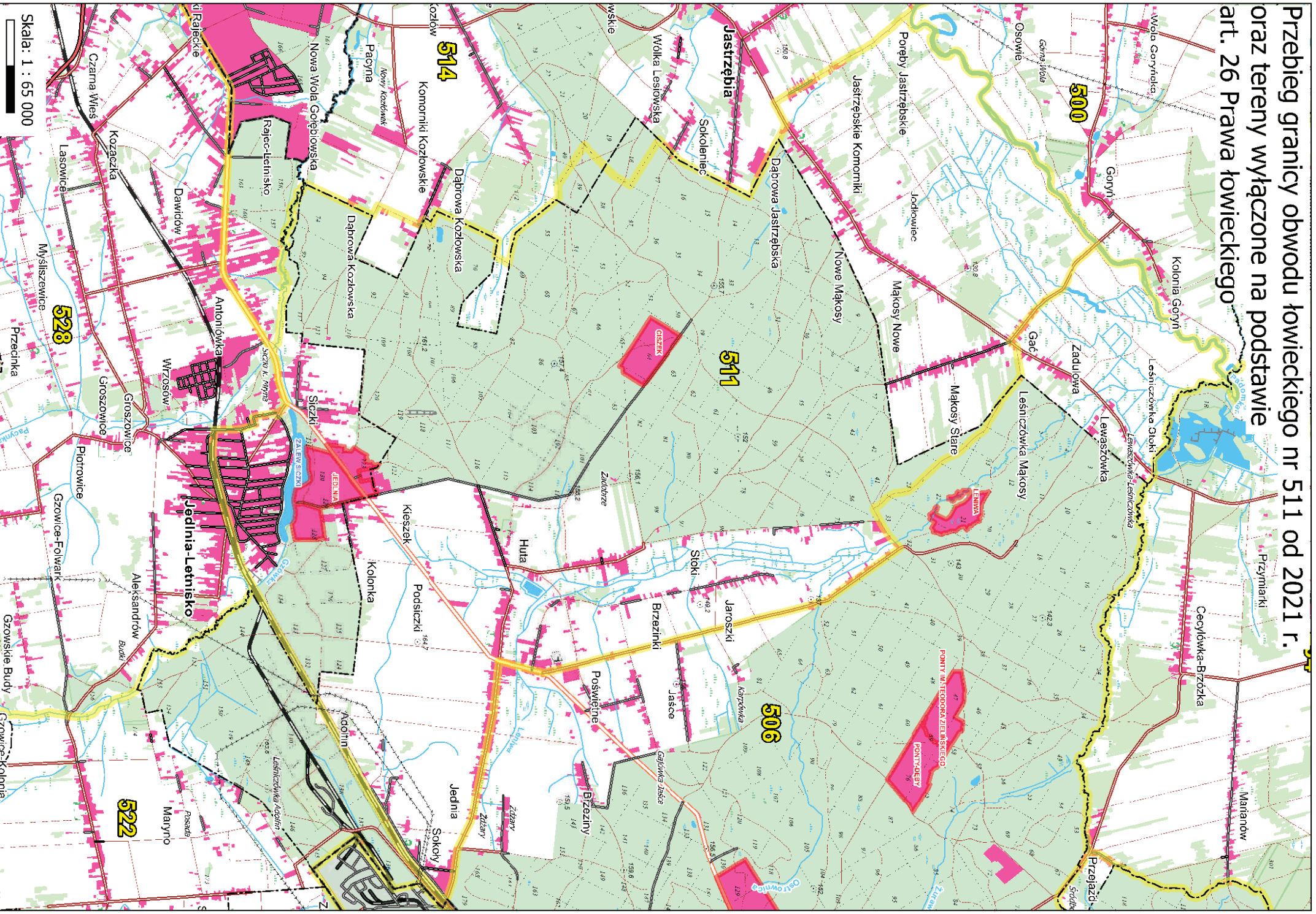
Przebieg granicy obwodu łowieckiego nr 510 od 2021 r.
oraz tereny wyłączone na podstawie art. 26 Prawa łowieckiego



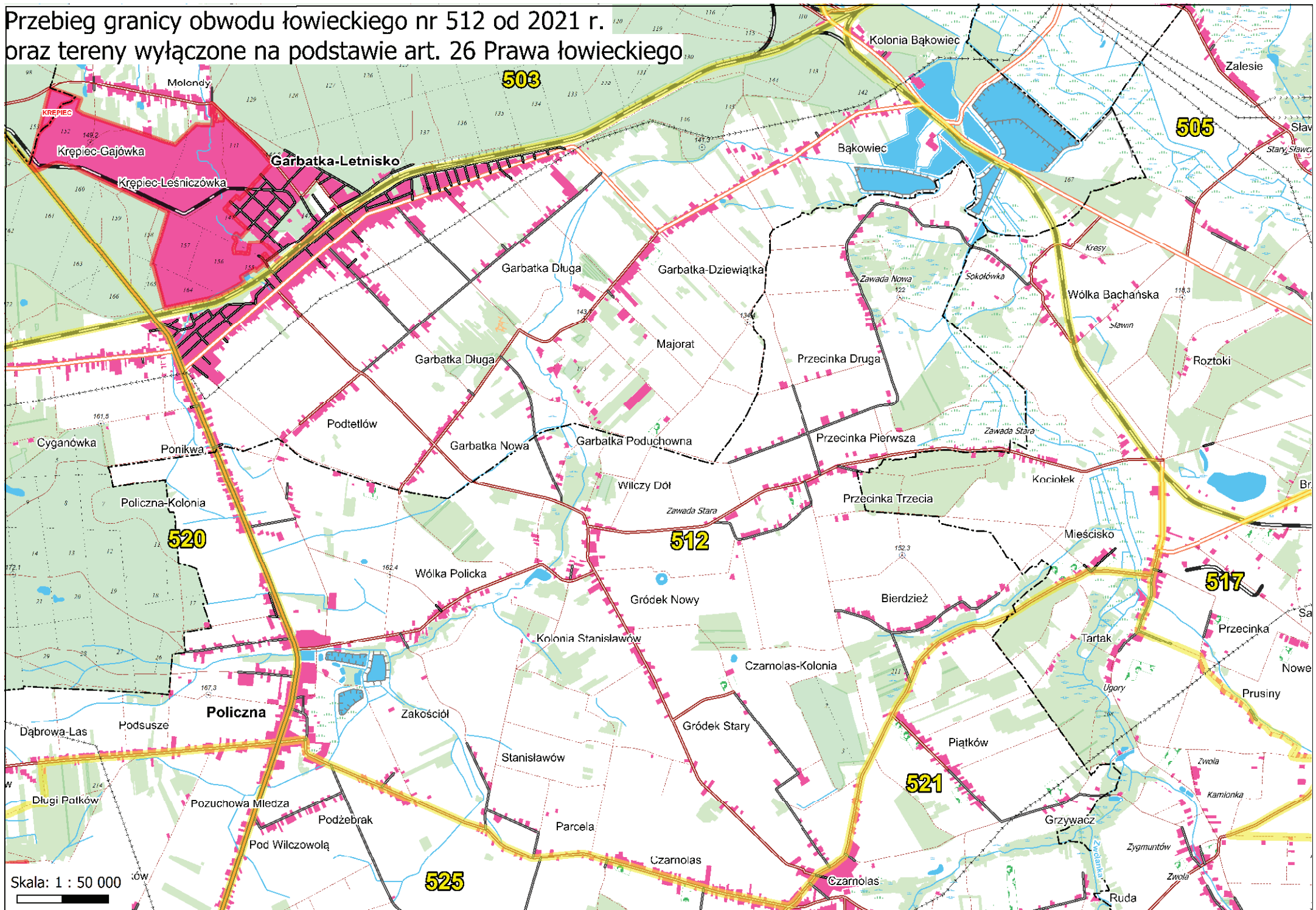
Skala: 1 : 50 000



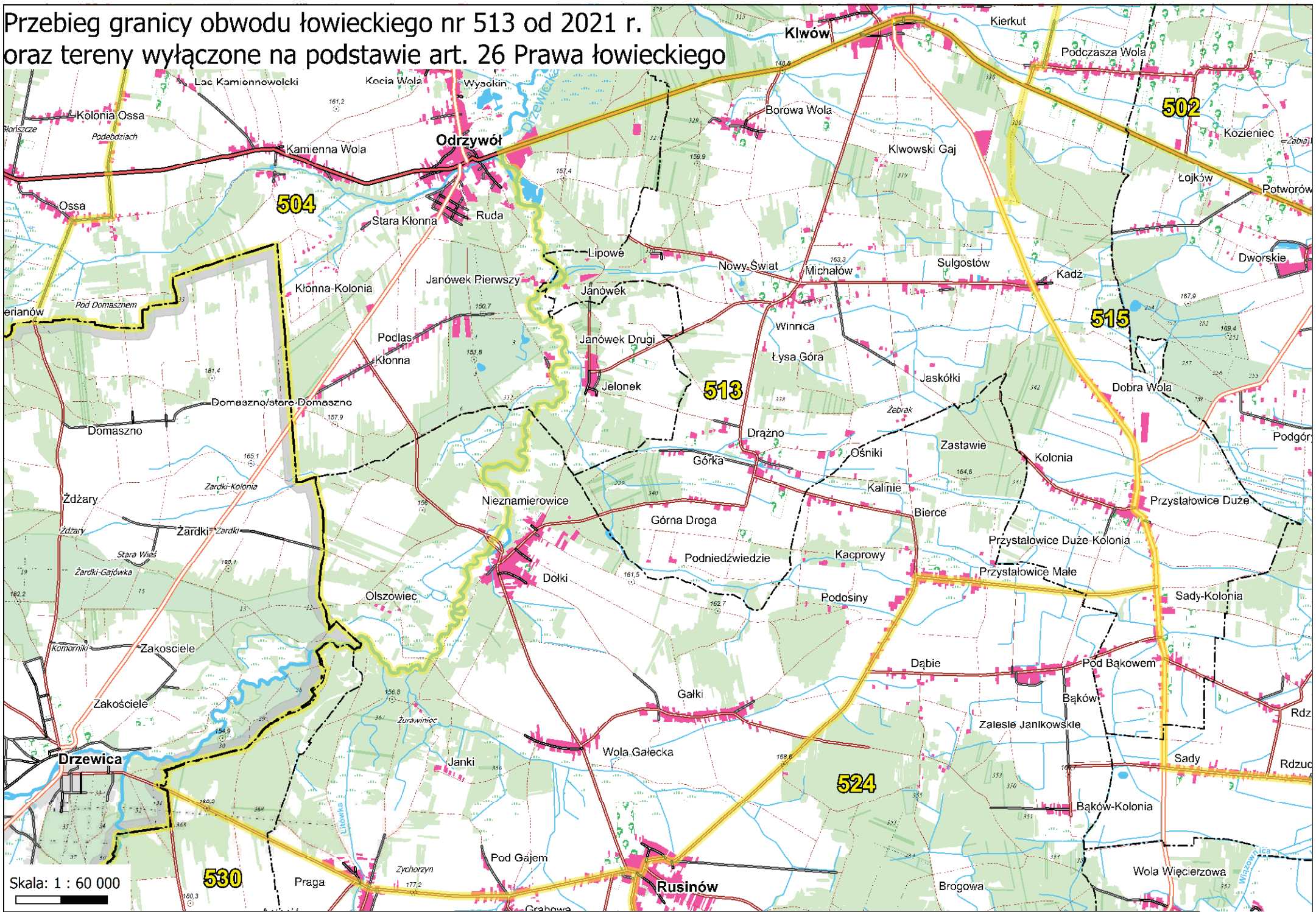
**Przebieg granicy obwodu łowieckiego nr 511 od 2021 r.
oraz tereny wyłączone na podstawie
art. 26 Prawa łowieckiego**



Przebieg granicy obwodu łowieckiego nr 512 od 2021 r.
oraz tereny wyłączone na podstawie art. 26 Prawa łowieckiego



Przebieg granicy obwodu łowieckiego nr 513 od 2021 r. oraz tereny wyłączone na podstawie art. 26 Prawa łowieckiego



Skala: 1 : 60 000

530

Praga

Zychorzyn

Pod Gajem

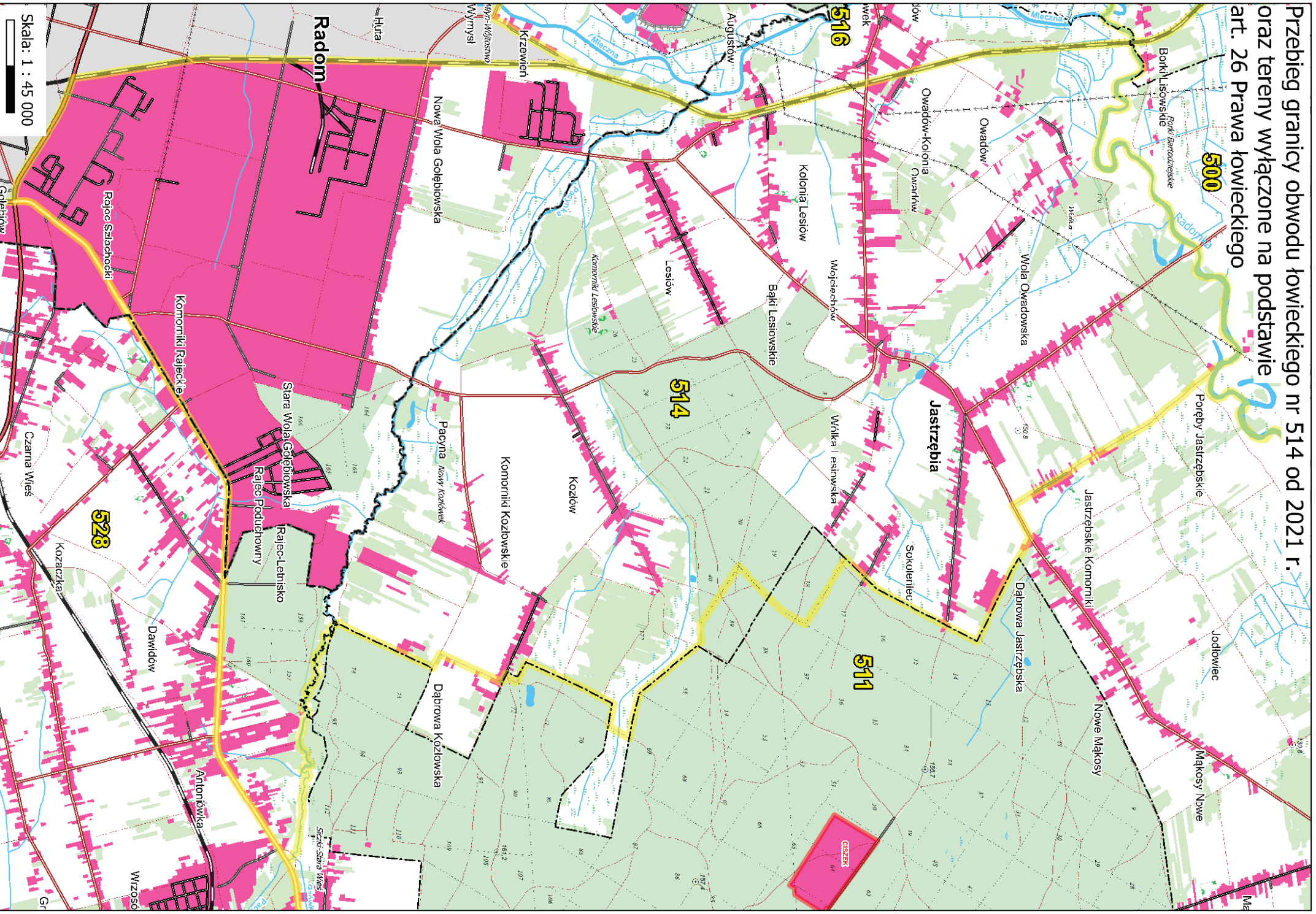
Rusinów

Brogowa

Wola Włocierzowa

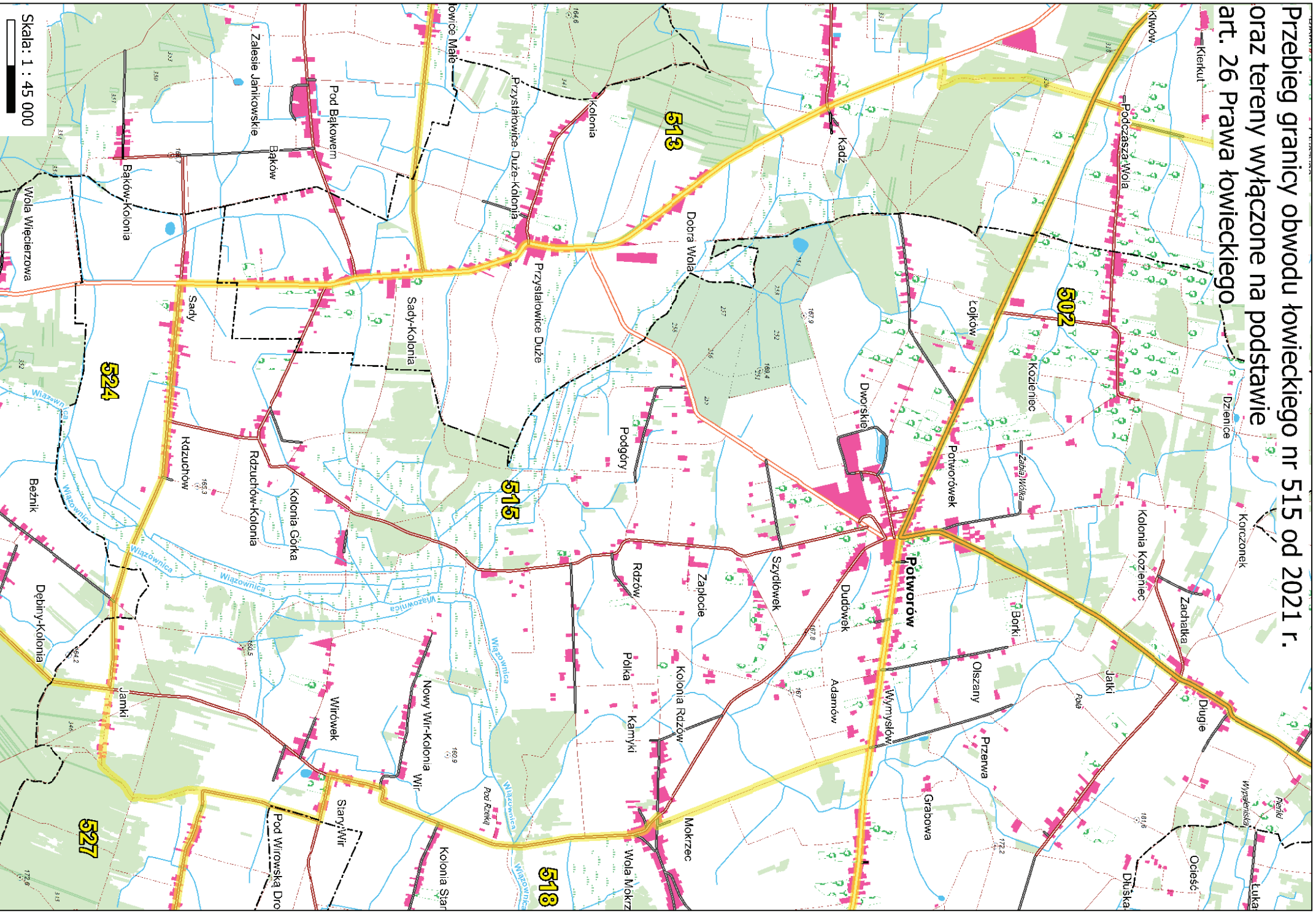
Włociszew

Przebieg granicy obwodu łowieckiego nr 514 od 2021 r.
oraz tereny wyłączone na podstawie
art. 26 Prawa łowieckiego

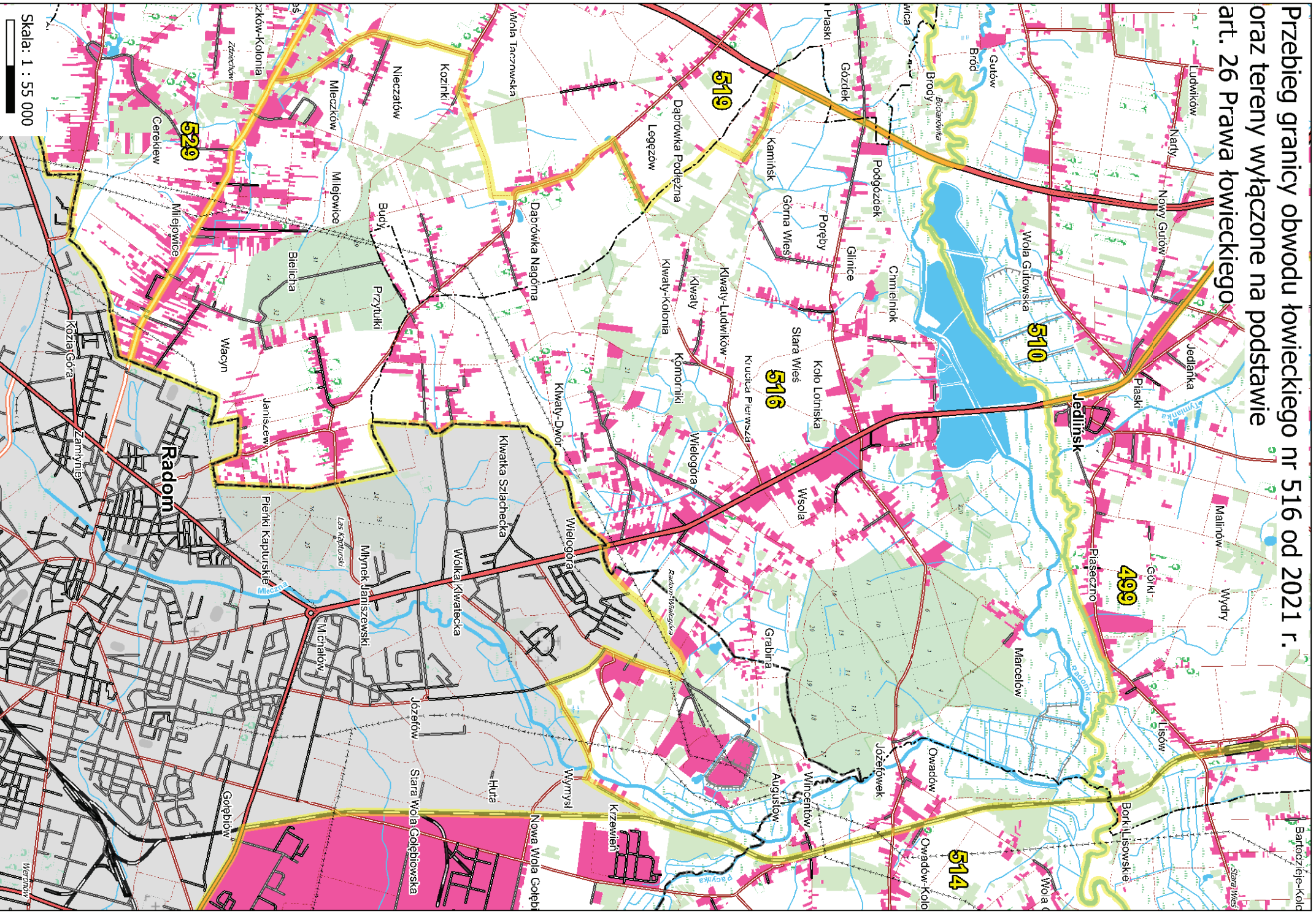


Skala: 1 : 45 000

**Przebieg granicy obwodu łowieckiego nr 515 od 2021 r.
oraz tereny wyłączone na podstawie
art. 26 Prawa łowieckiego**

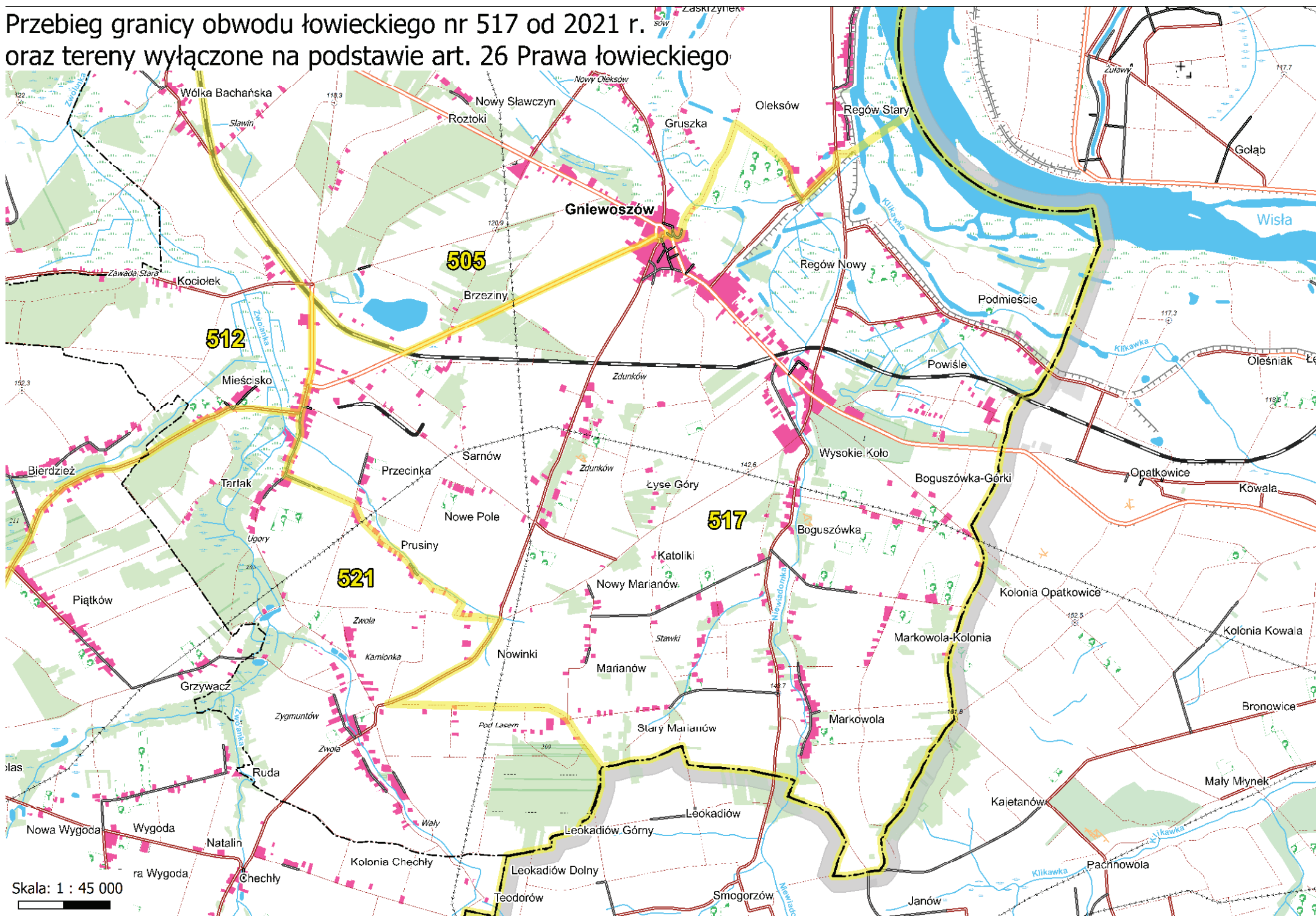


**Przebieg granicy obwodu łowieckiego nr 516 od 2021 r.
oraz tereny wyłączone na podstawie
art. 26 Prawa łowieckiego**

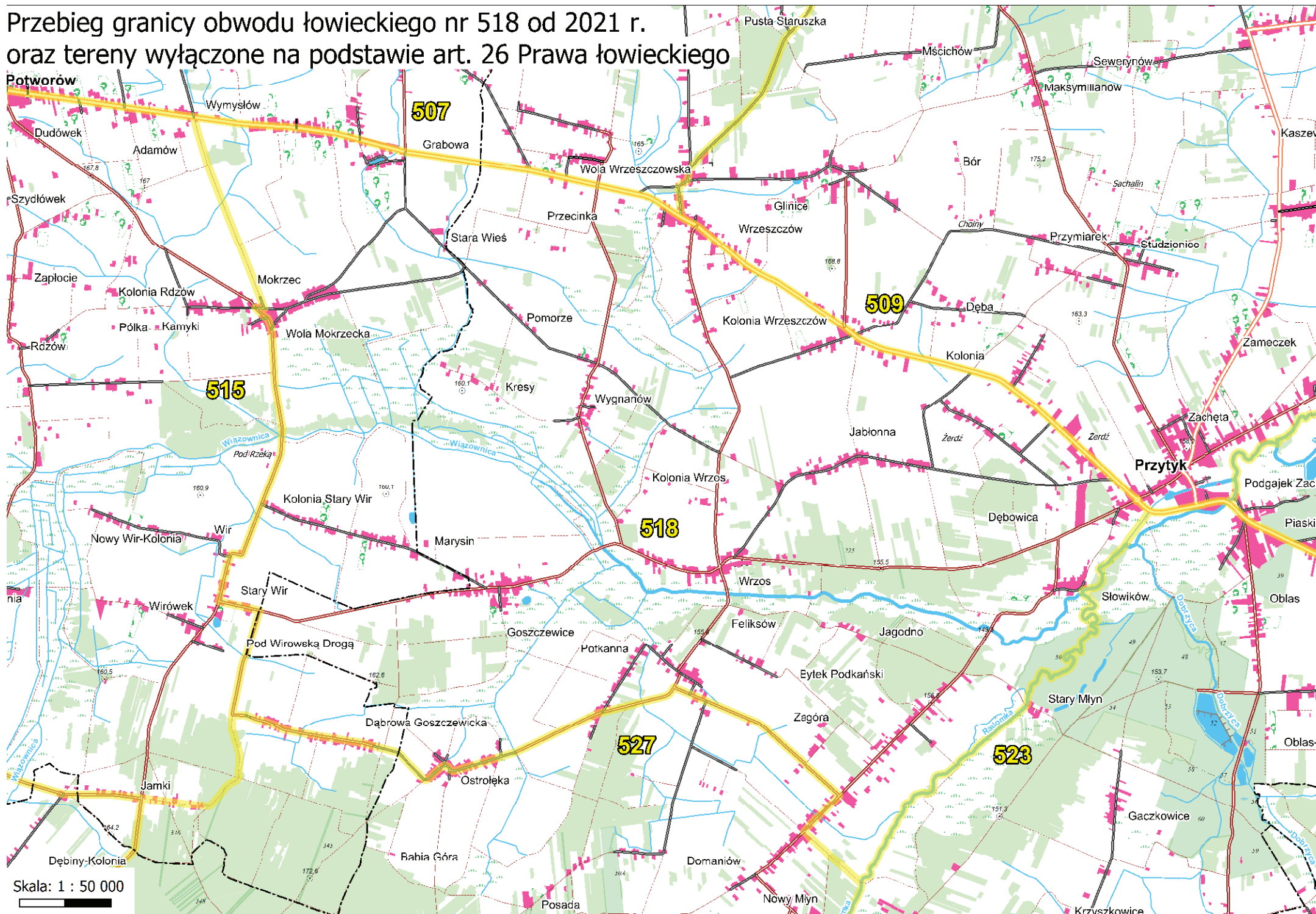


Skala: 1 : 55 000

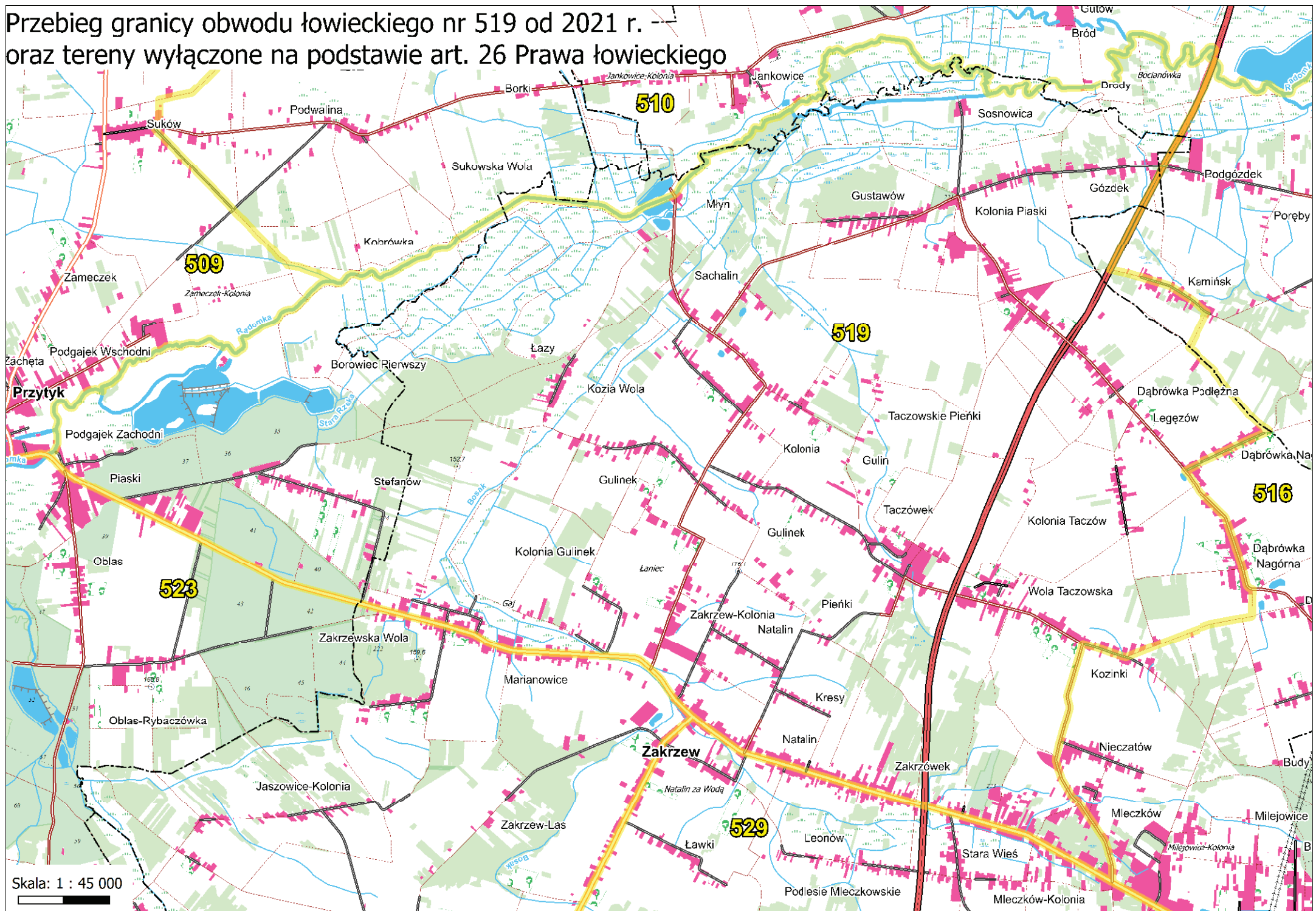
Przebieg granicy obwodu łowieckiego nr 517 od 2021 r. oraz tereny wyłączone na podstawie art. 26 Prawa łowieckiego



Przebieg granicy obwodu łowieckiego nr 518 od 2021 r. oraz tereny wyłączzone na podstawie art. 26 Prawa łowieckiego

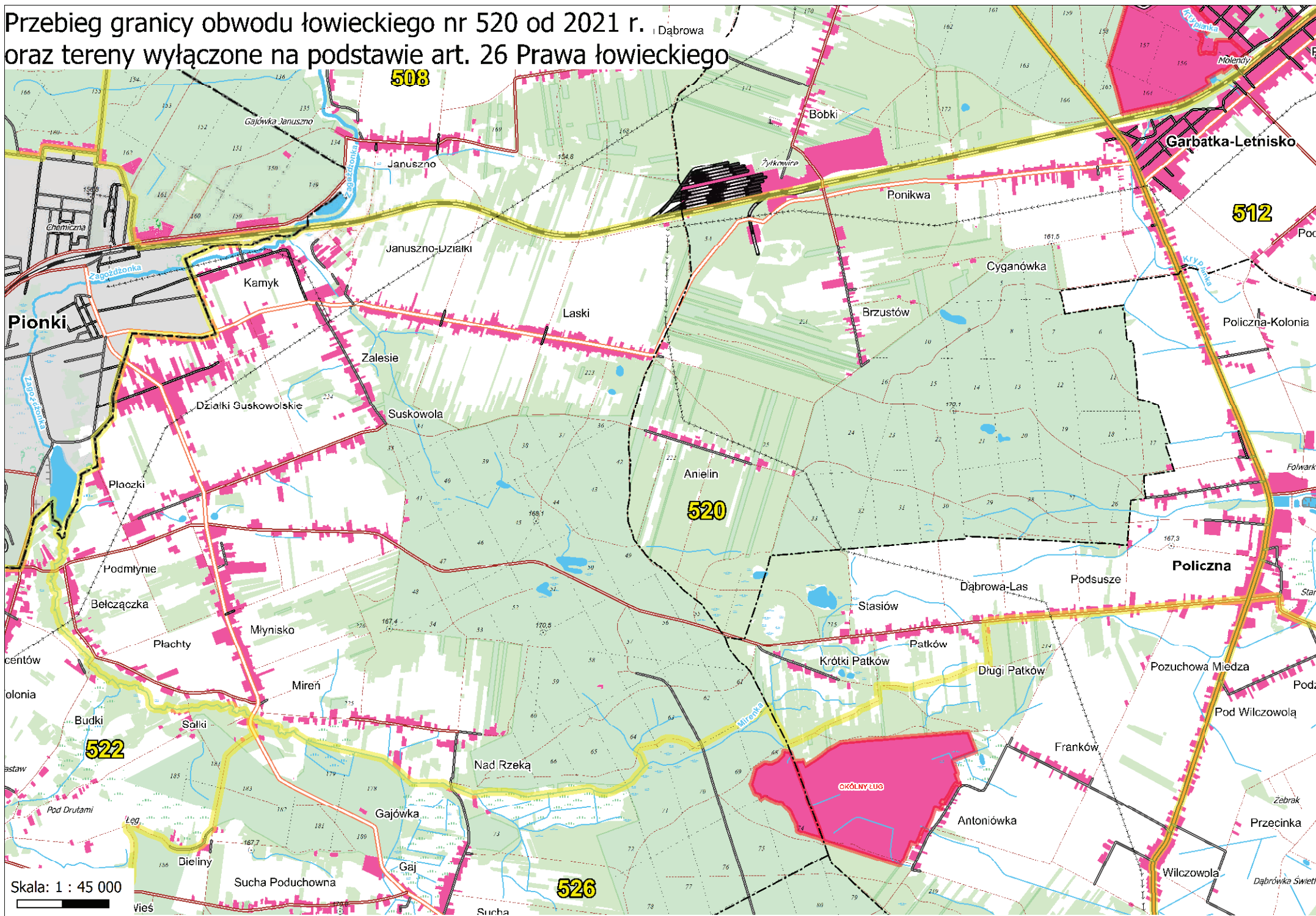


Przebieg granicy obwodu łowieckiego nr 519 od 2021 r.
oraz tereny wyłączzone na podstawie art. 26 Prawa łowieckiego

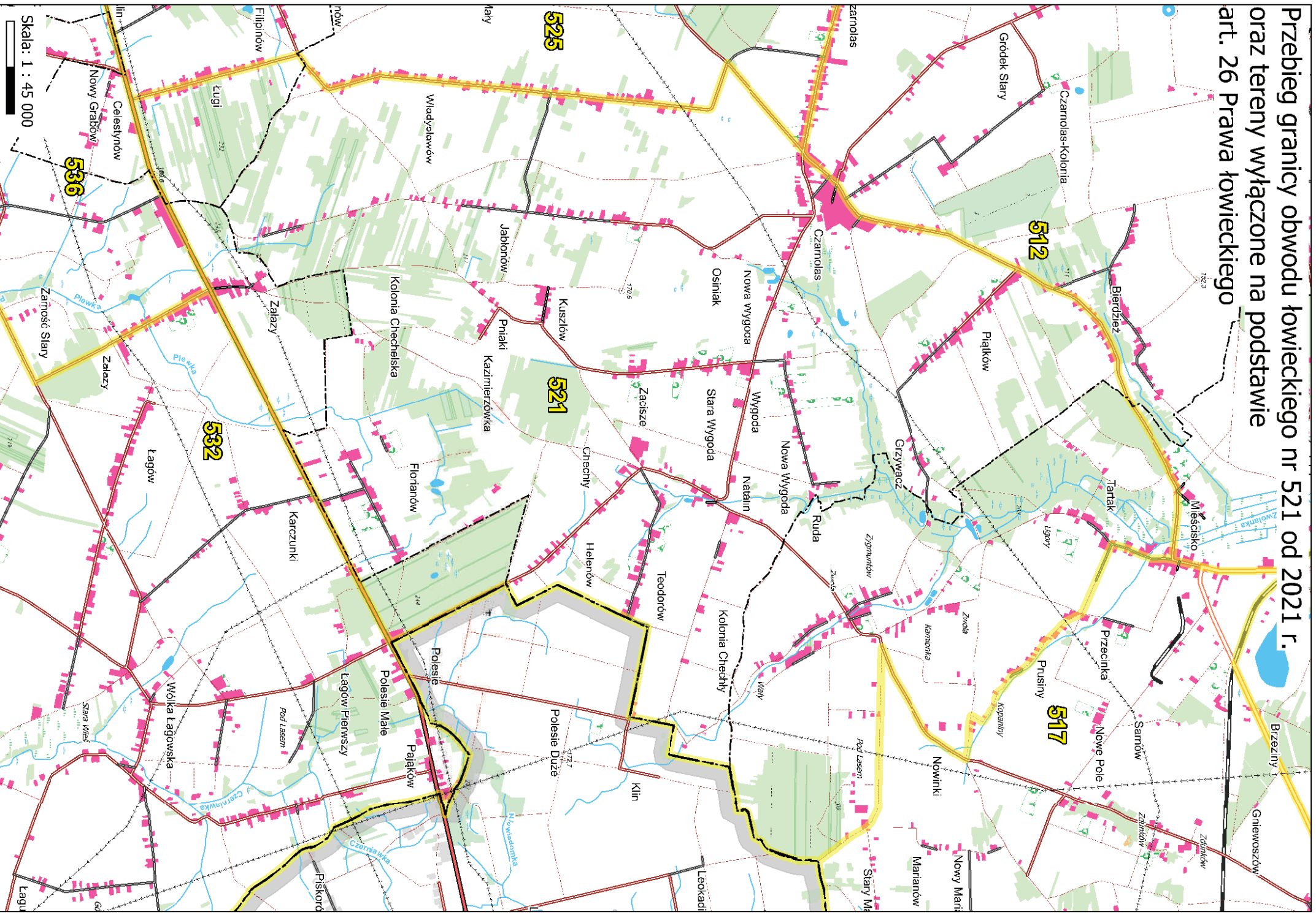


Skala: 1 : 45 000

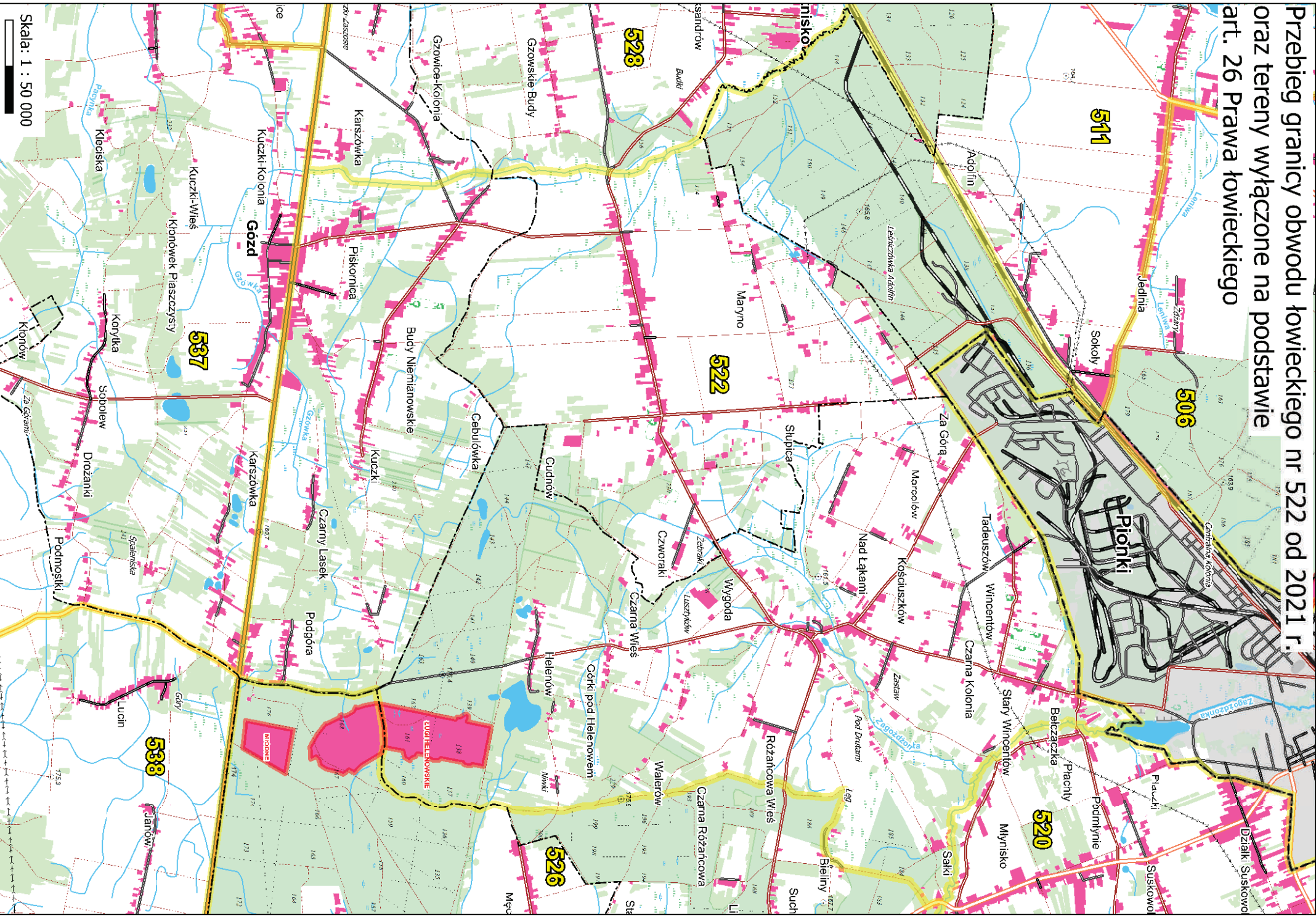
Przebieg granicy obwodu łowieckiego nr 520 od 2021 r. Dąbrowa oraz tereny wyłączzone na podstawie art. 26 Prawa łowieckiego



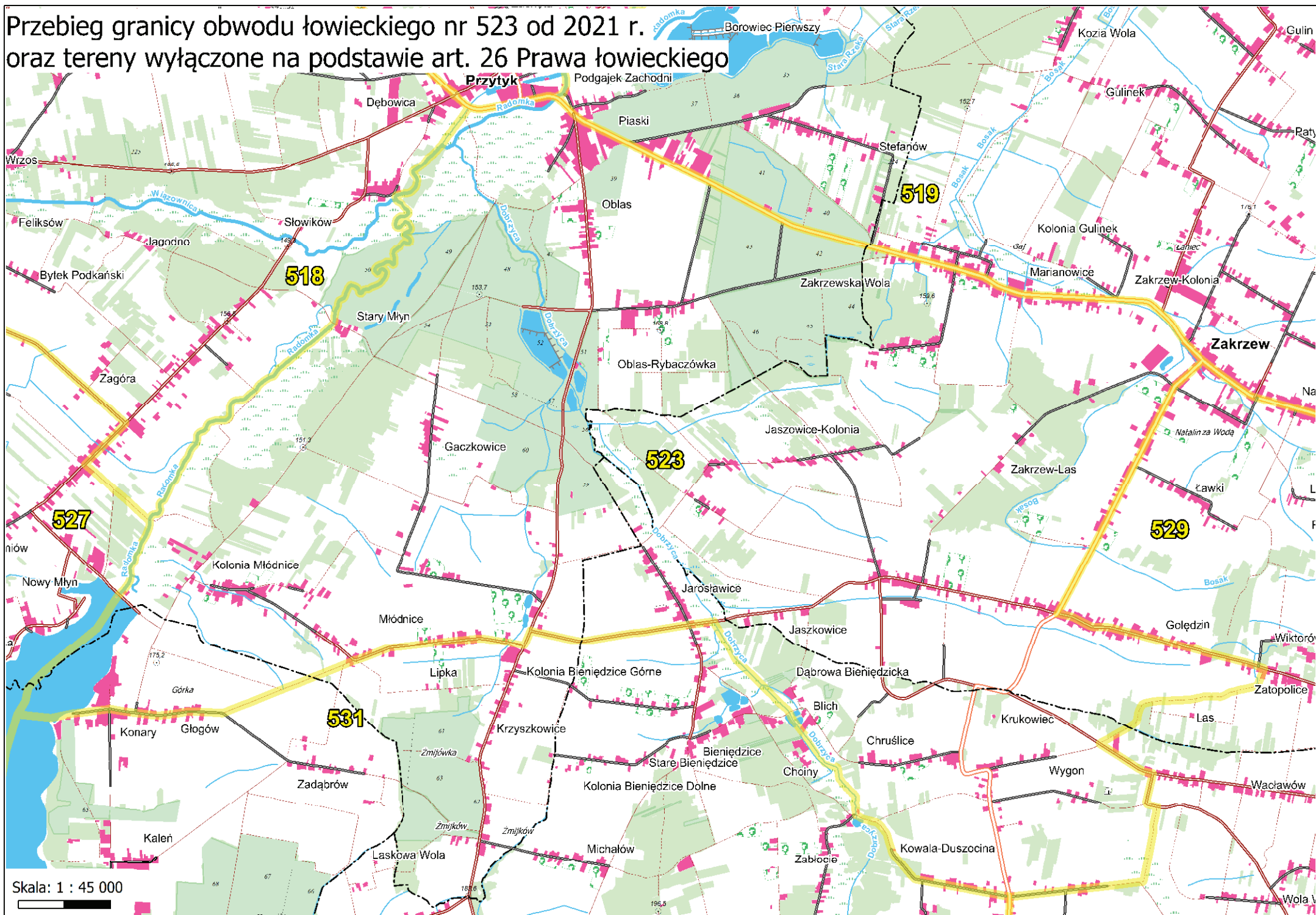
Przebieg granicy obwodu łowieckiego nr 521 od 2021 r.
oraz tereny wyłączone na podstawie
art. 26 Prawa łowieckiego



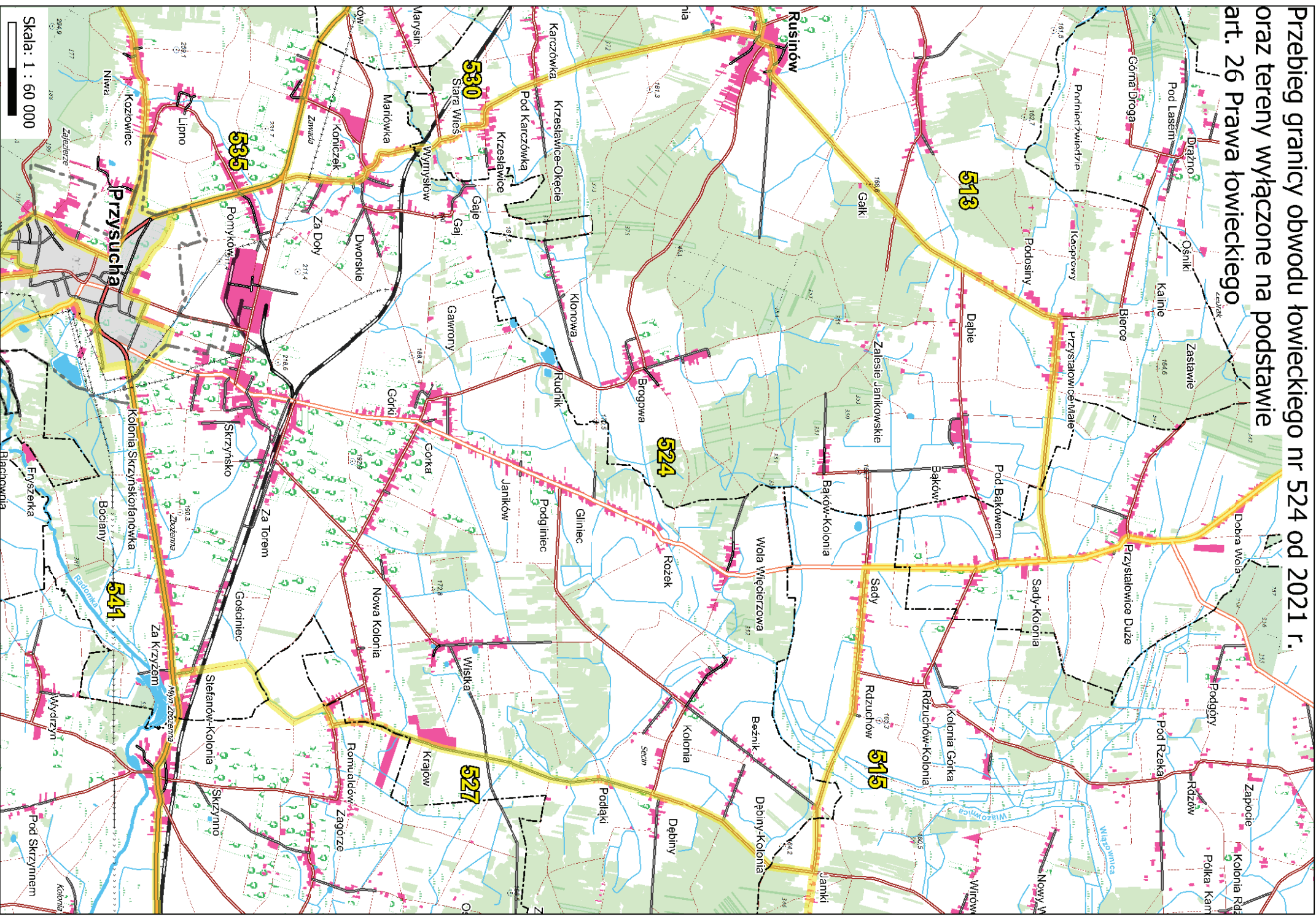
Przebieg granicy obwodu łowieckiego nr 522 od 2021 r.
oraz tereny wyłączone na podstawie
art. 26 Prawa łowieckiego



Przebieg granicy obwodu łowieckiego nr 523 od 2021 r.
oraz tereny wyłączone na podstawie art. 26 Prawa łowieckiego

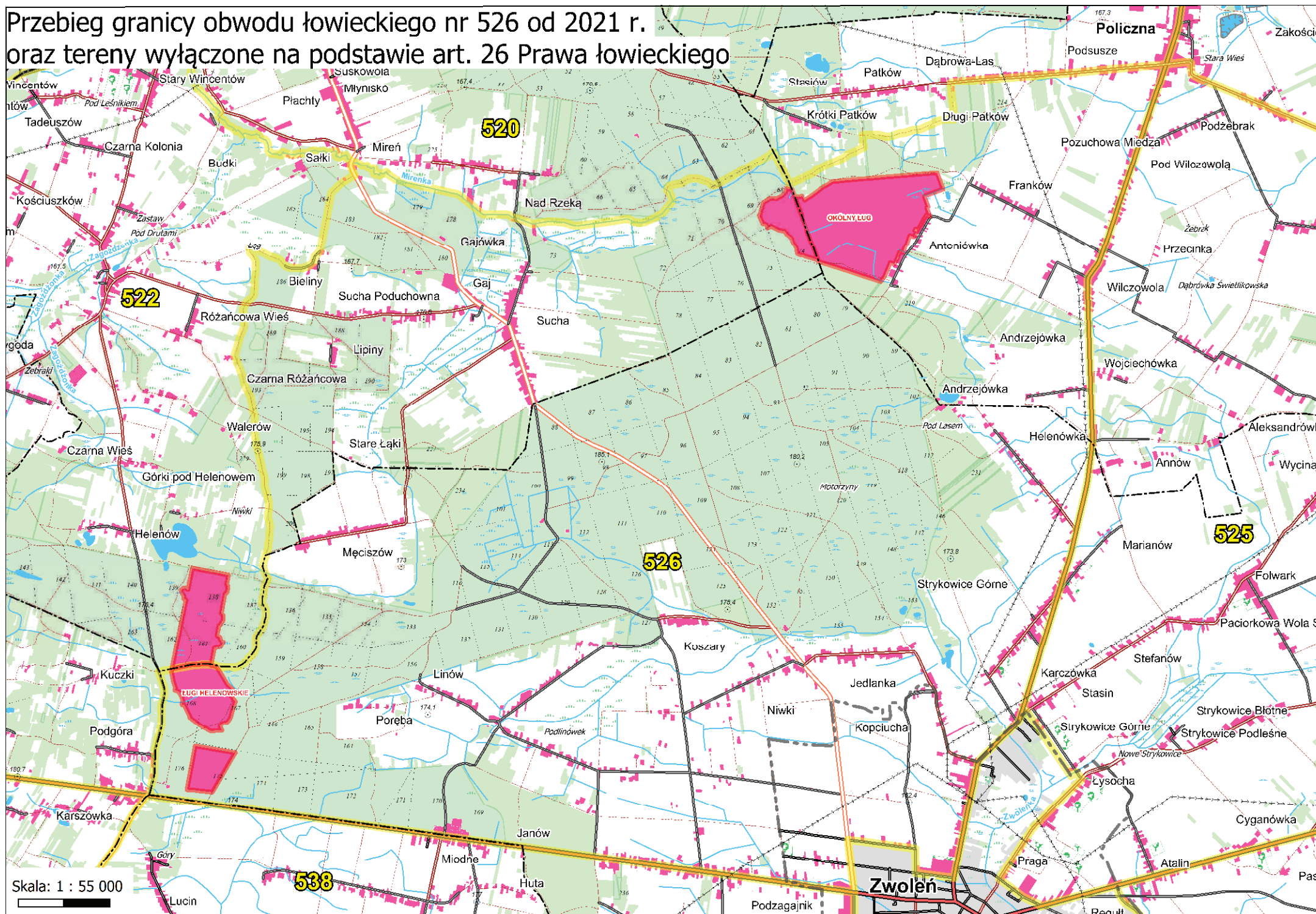


**Przebieg granicy obwodu łowieckiego nr 524 od 2021 r.
oraz tereny wyłączone na podstawie
art. 26 Prawa łowieckiego**

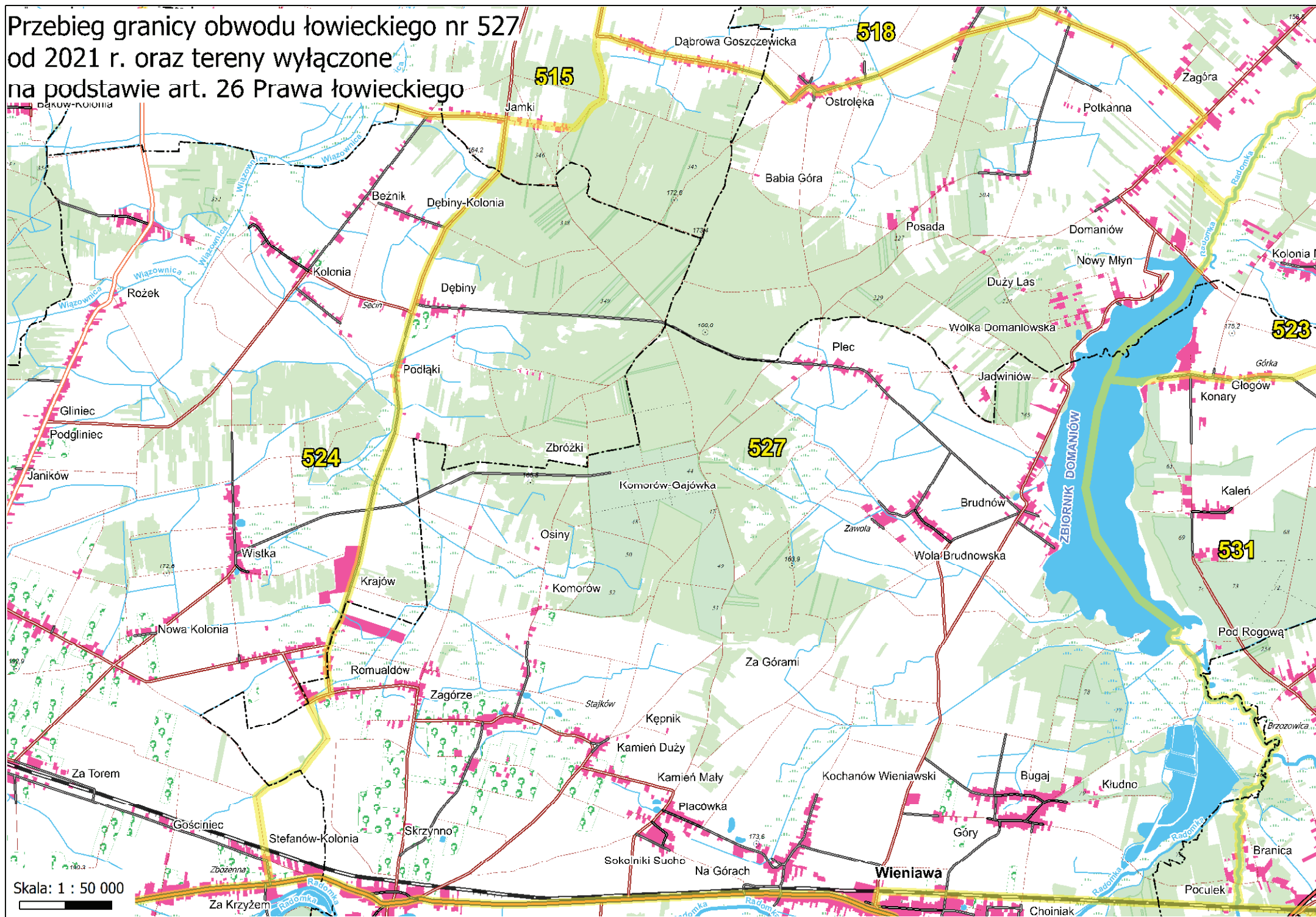


Skala: 1 : 60 000

Przebieg granicy obwodu łowieckiego nr 526 od 2021 r. oraz tereny wyłączone na podstawie art. 26 Prawa łowieckiego

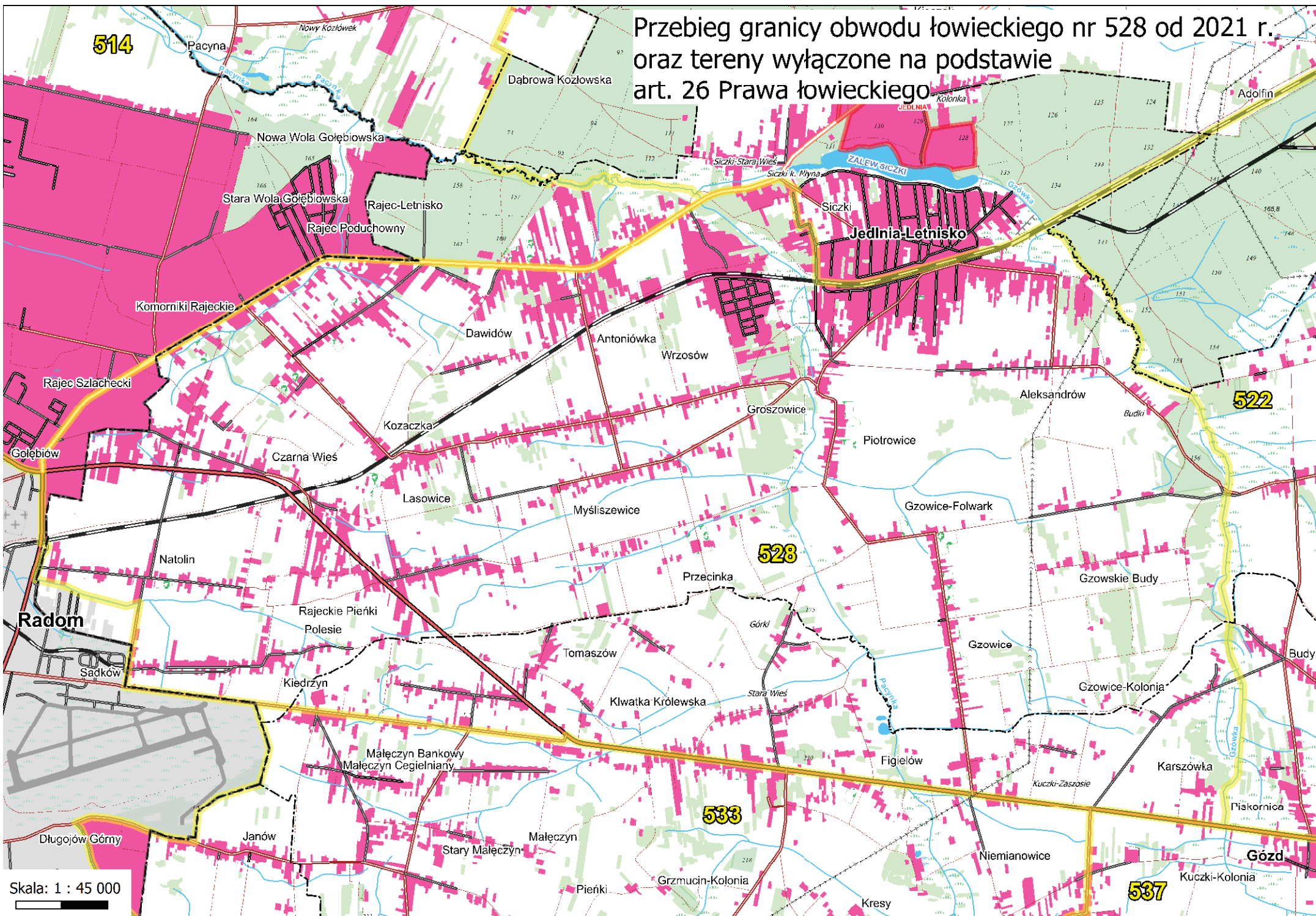


Przebieg granicy obwodu łowieckiego nr 527
od 2021 r. oraz tereny wyłączone
na podstawie art. 26 Prawa łowieckiego

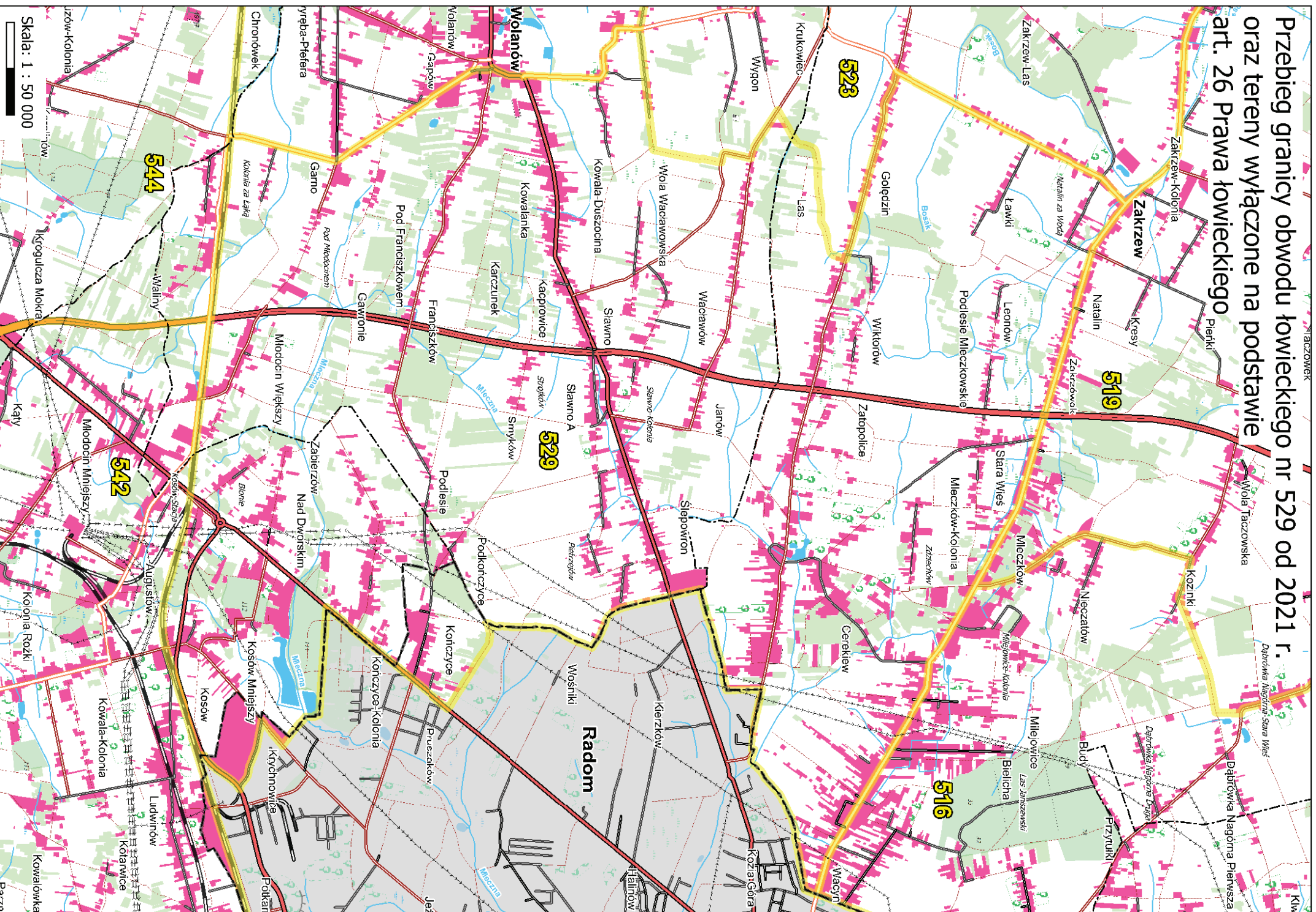


Skala: 1 : 50 000

Przebieg granicy obwodu łowieckiego nr 528 od 2021 r.
oraz tereny wyłączone na podstawie
art. 26 Prawa łowieckiego

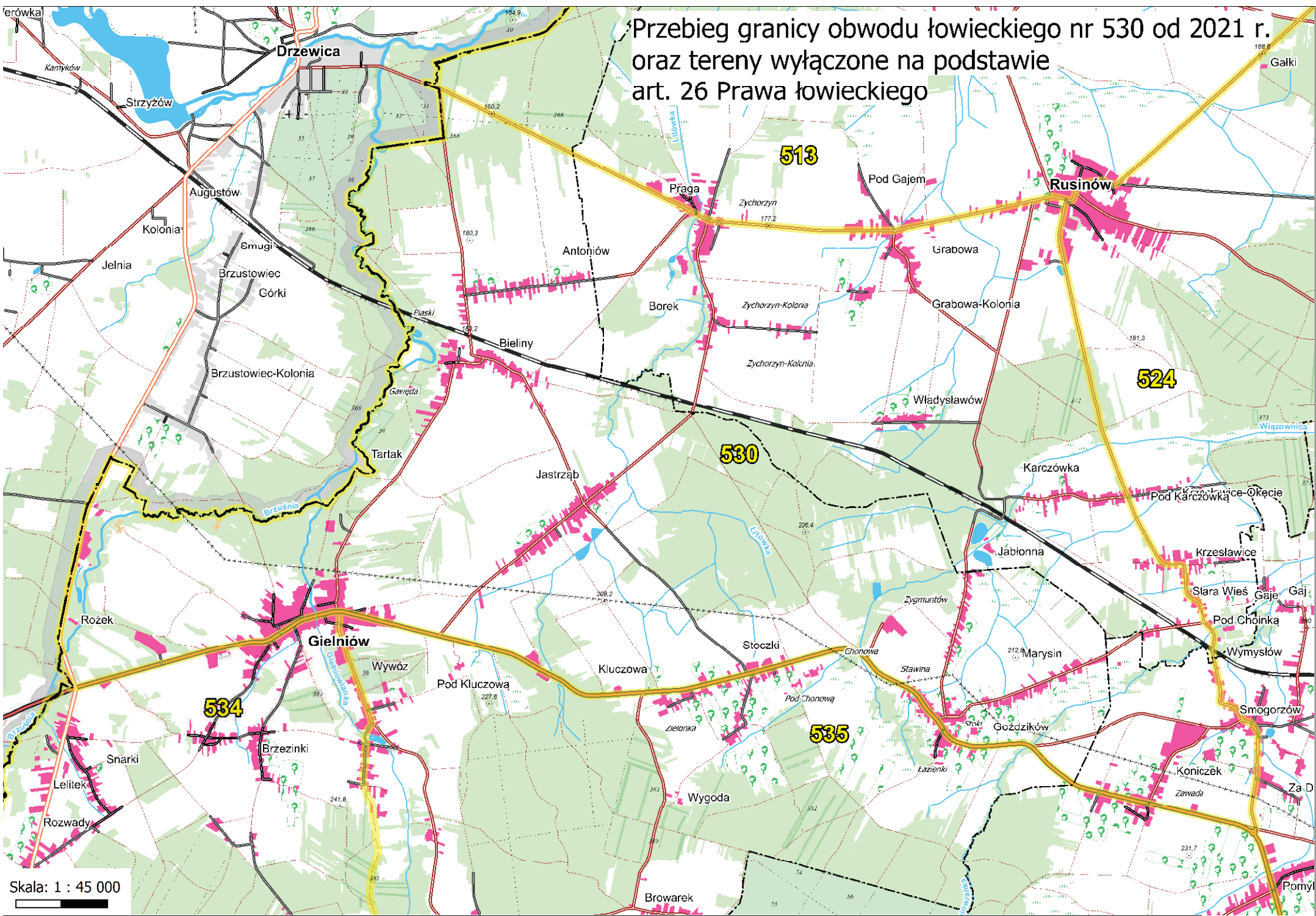


Przebieg granicy obwodu łowickiego nr 529 od 2021 r.
oraz tereny wyłączone na podstawie
art. 26 Prawa łowickiego



Skala: 1 : 50 000

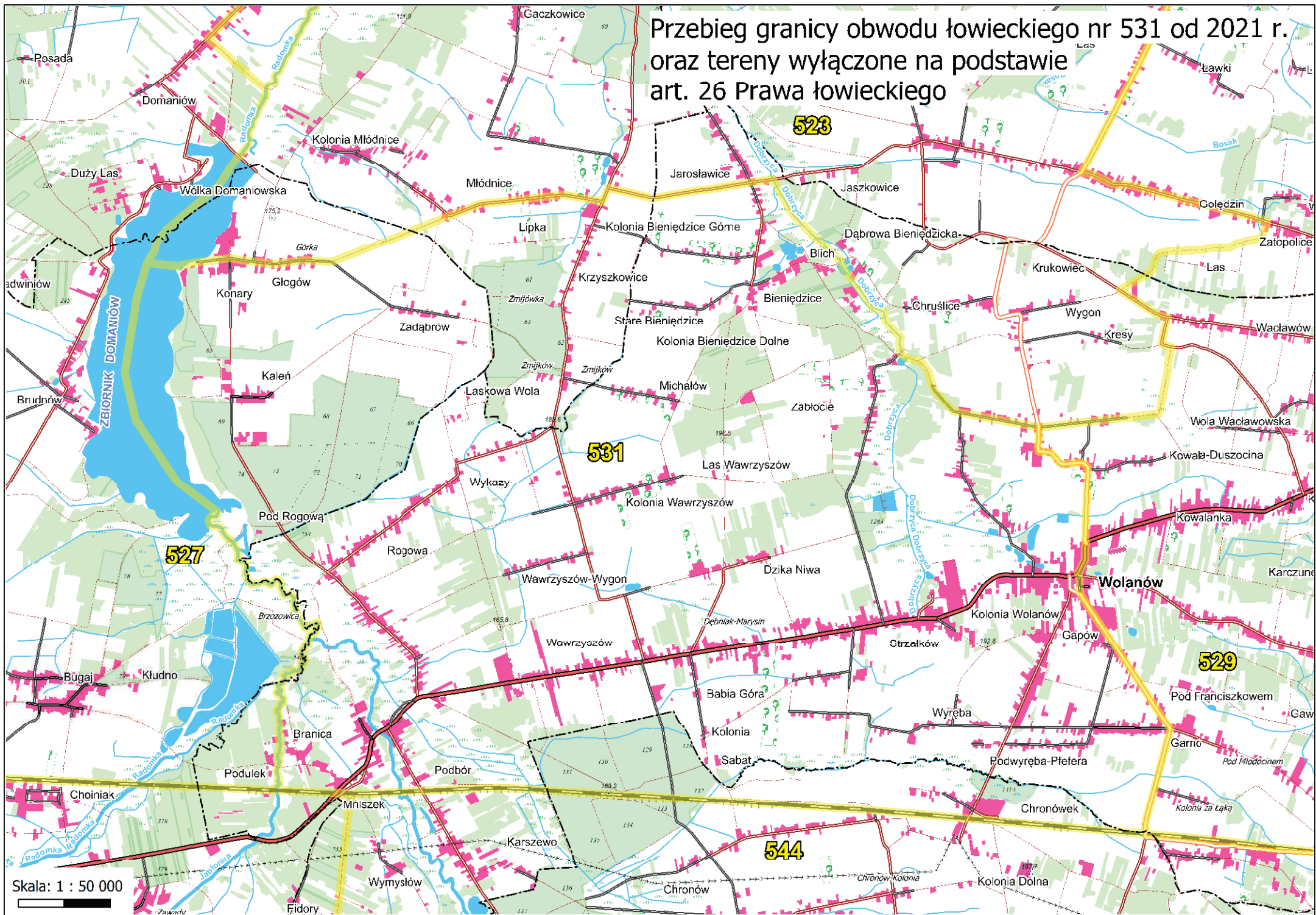
Przebieg granicy obwodu łowieckiego nr 530 od 2021 r.
oraz tereny wyłączzone na podstawie
art. 26 Prawa łowieckiego



Skala: 1 : 45 000



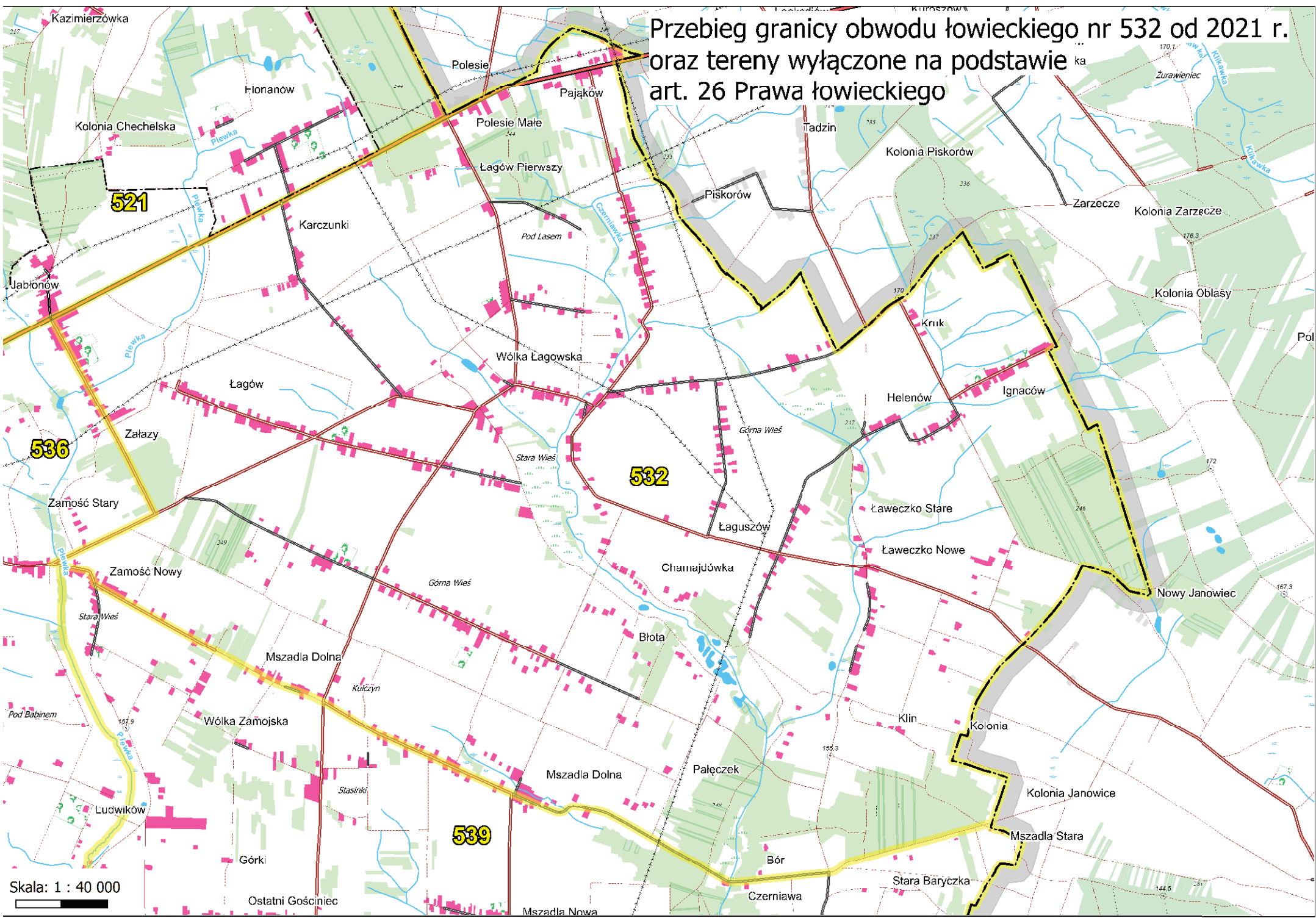
Przebieg granicy obwodu łowieckiego nr 531 od 2021 r.
oraz tereny wyłączzone na podstawie
art. 26 Prawa łowieckiego



Skala: 1 : 50 000

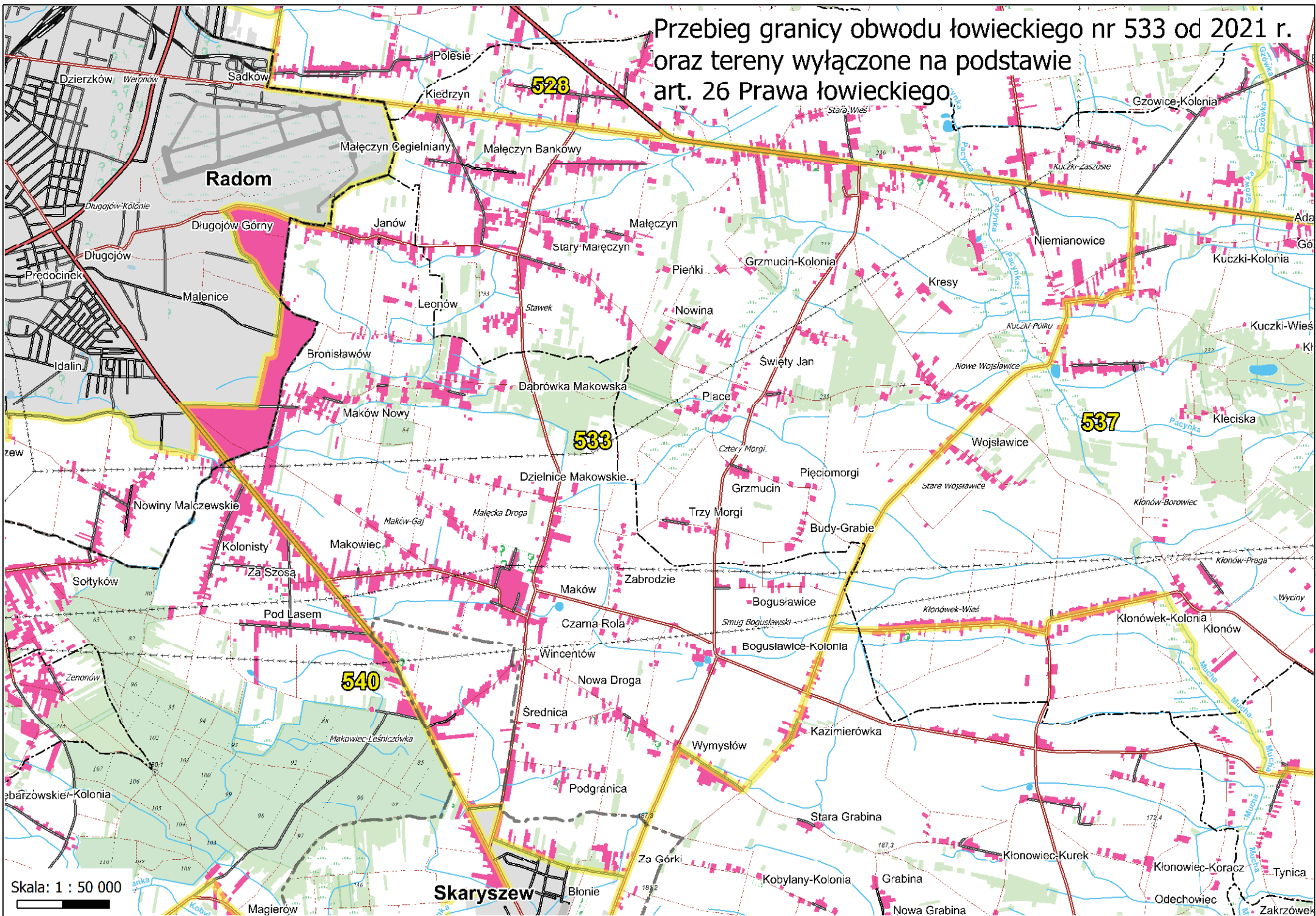


Przebieg granicy obwodu łowieckiego nr 532 od 2021 r. oraz tereny wyłączzone na podstawie art. 26 Prawa łowieckiego



Skala: 1 : 40 000

Przebieg granicy obwodu łowieckiego nr 533 od 2021 r. oraz tereny wyłączzone na podstawie art. 26 Prawa łowieckiego

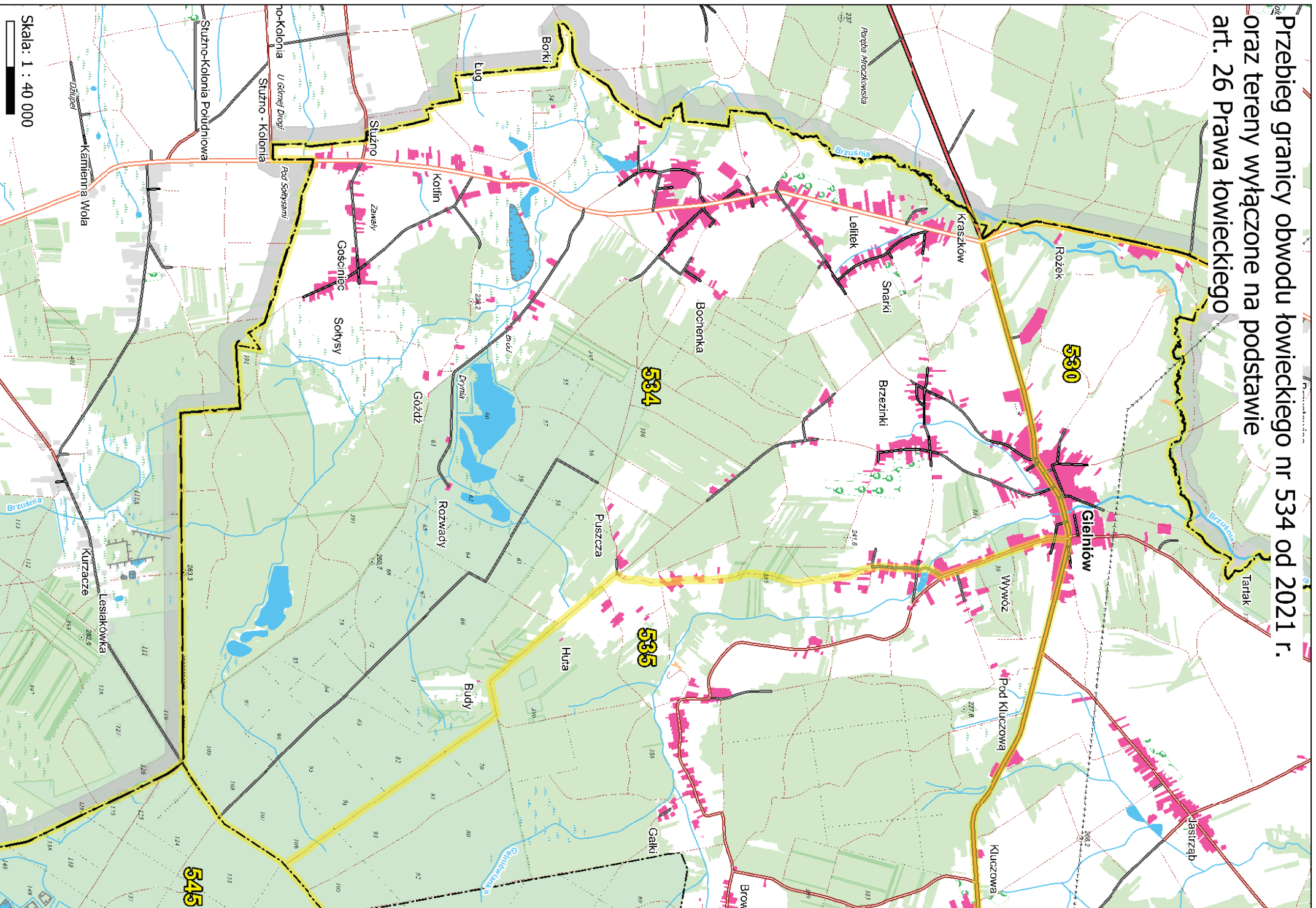


Skala: 1 : 50 000



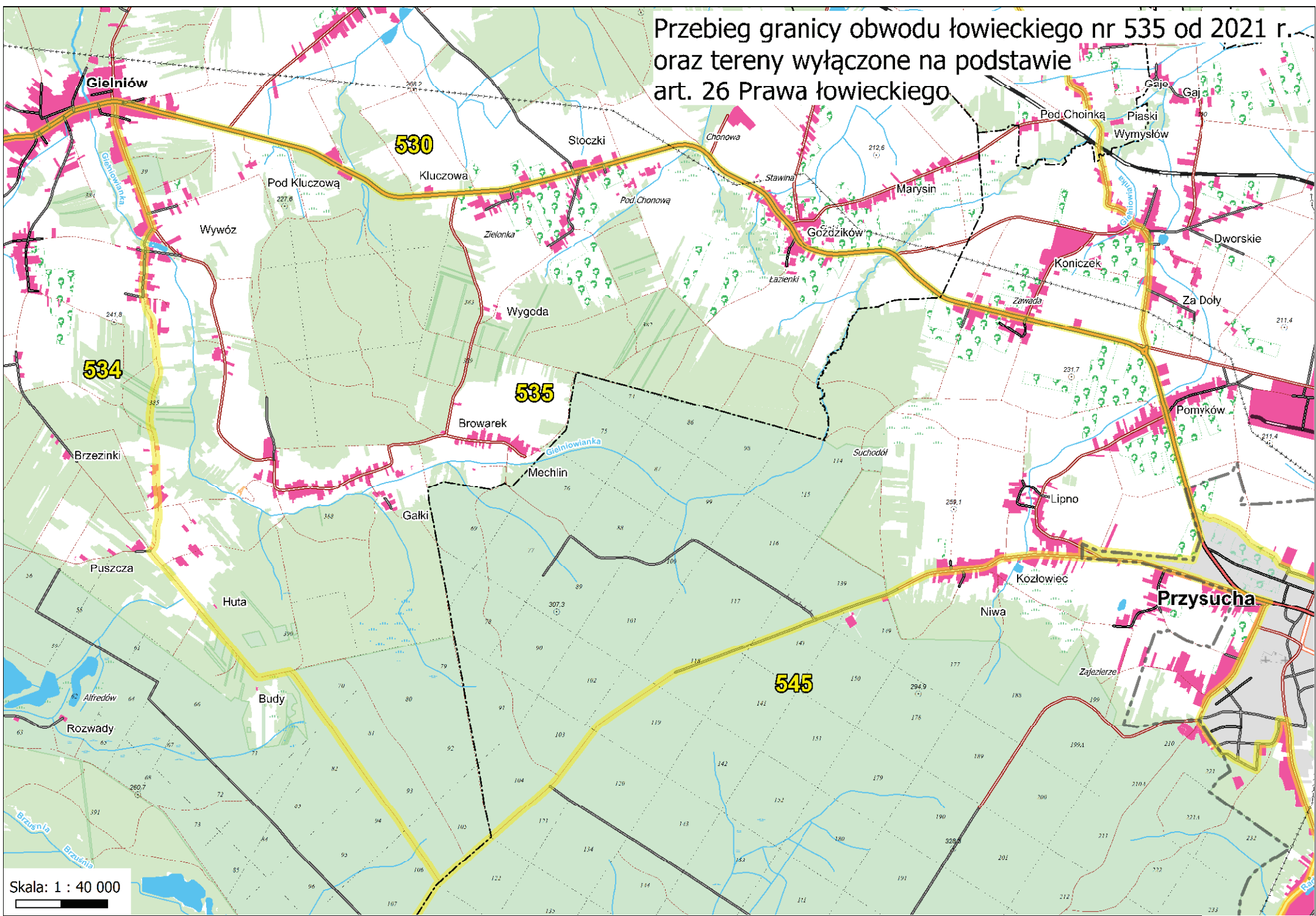
Skaryszew

Przebieg granicy obwodu łowieckiego nr 534 od 2021 r.
oraz tereny wyłączane na podstawie
art. 26 Prawa łowieckiego



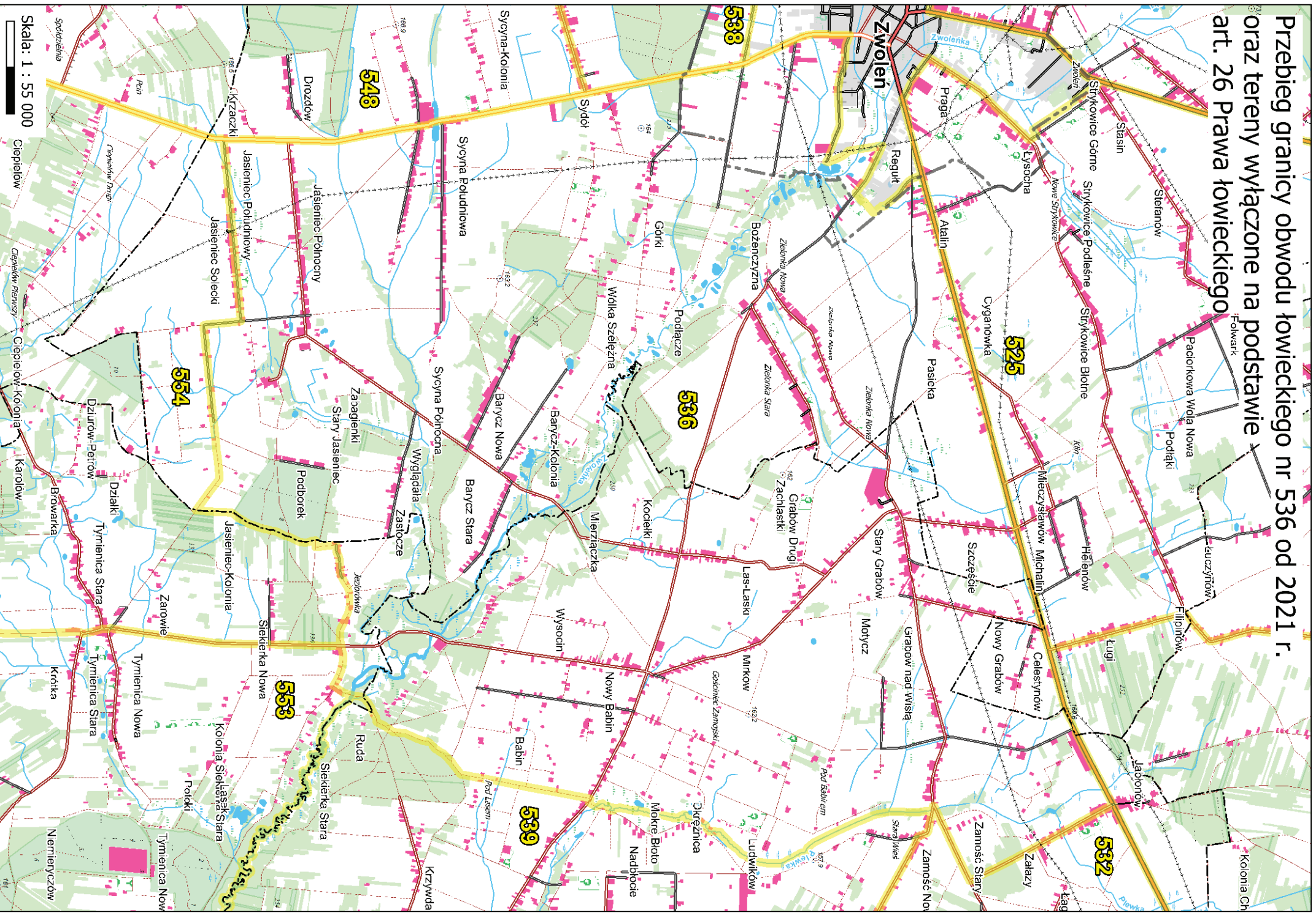
Skala: 1 : 40 000

Przebieg granicy obwodu łowieckiego nr 535 od 2021 r.
oraz tereny wyłączzone na podstawie
art. 26 Prawa łowieckiego



Skala: 1 : 40 000

Przebieg granicy obwodu łowieckiego nr 536 od 2021 r. oraz tereny wyłączane na podstawie art. 26 Prawa łowieckiego



Skala: 1 : 55 000

Ciepłówek

Ciepłówek-Ramsey

Ciepłówek-Kolonia

Karolów

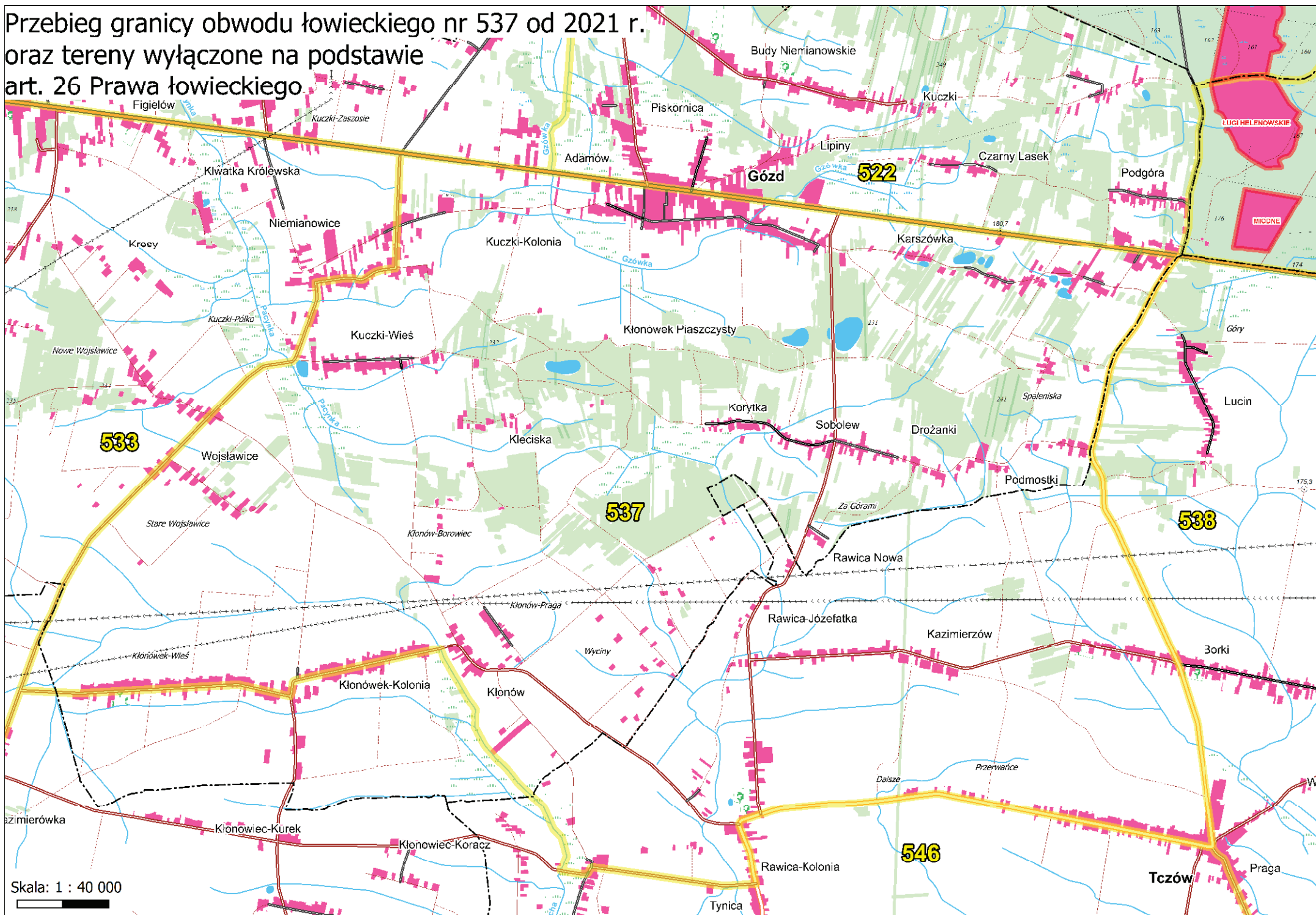
Browarka

Krakka

Niermięczów

161

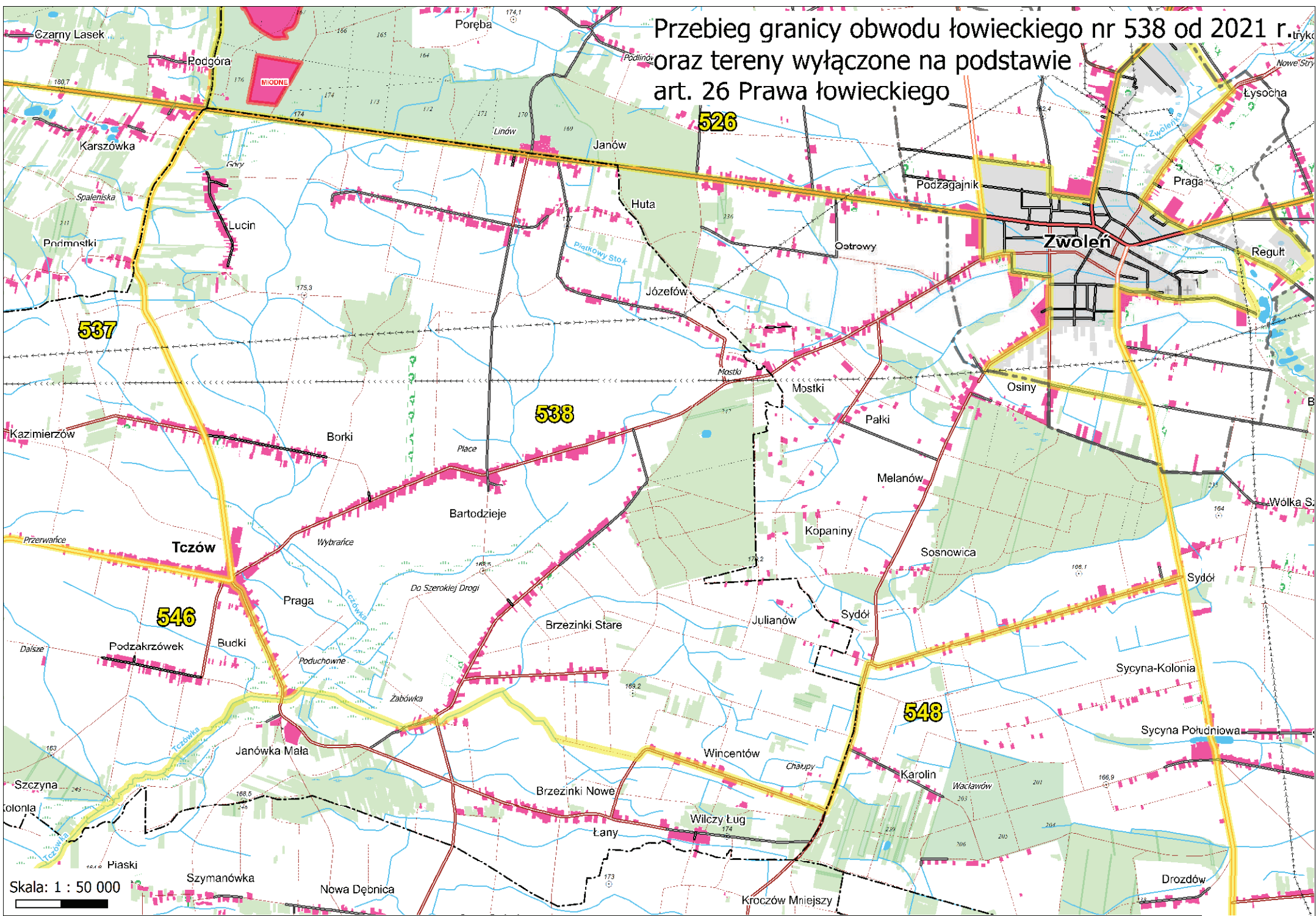
Przebieg granicy obwodu łowieckiego nr 537 od 2021 r.
oraz tereny wyłączone na podstawie
art. 26 Prawa łowieckiego



Skala: 1 : 40 000

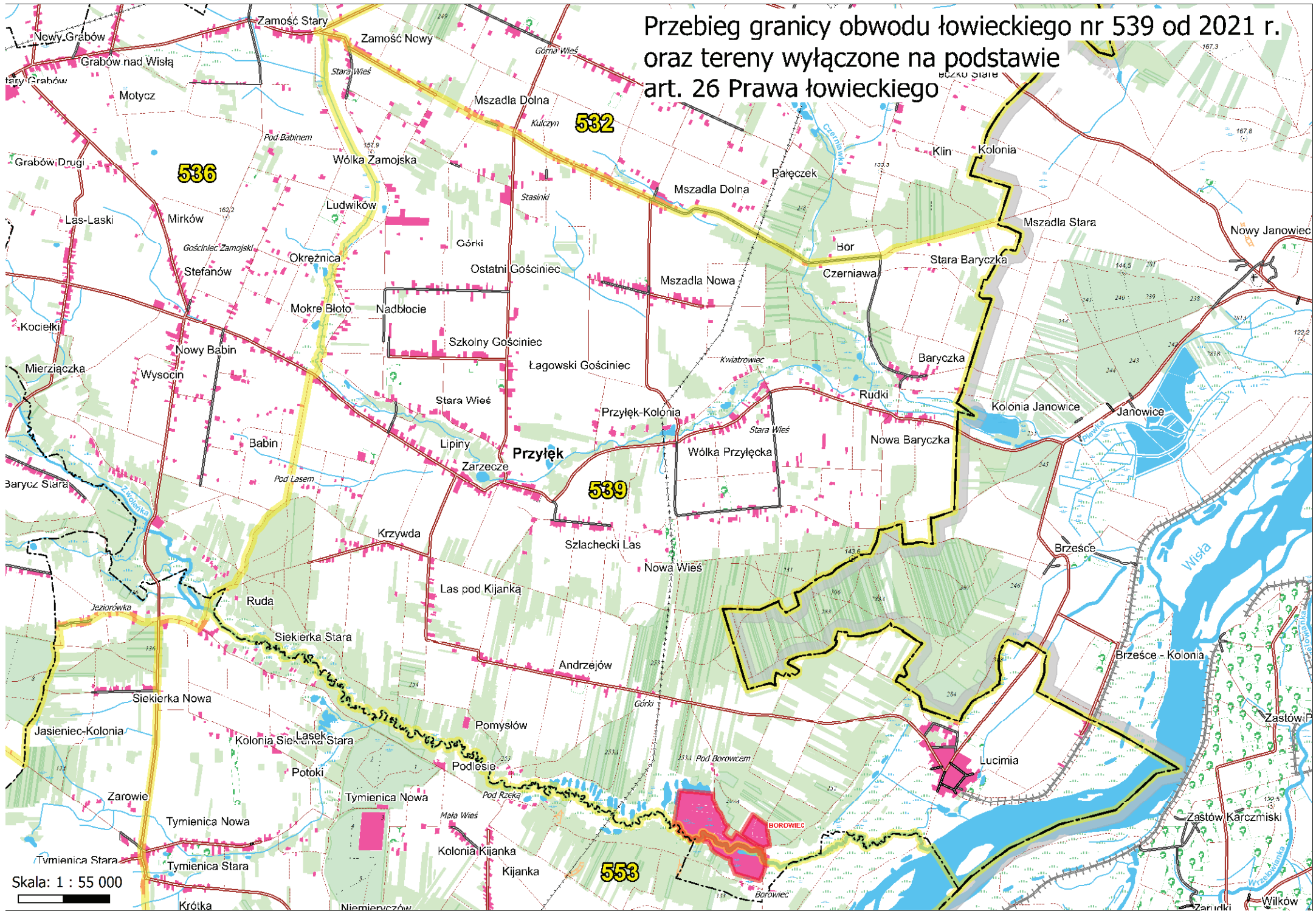


Przebieg granicy obwodu łowieckiego nr 538 od 2021 r.
oraz tereny wyłączone na podstawie
art. 26 Prawa łowieckiego



Skala: 1 : 50 000

Przebieg granicy obwodu łowieckiego nr 539 od 2021 r. oraz tereny wyłączone na podstawie art. 26 Prawa łowieckiego

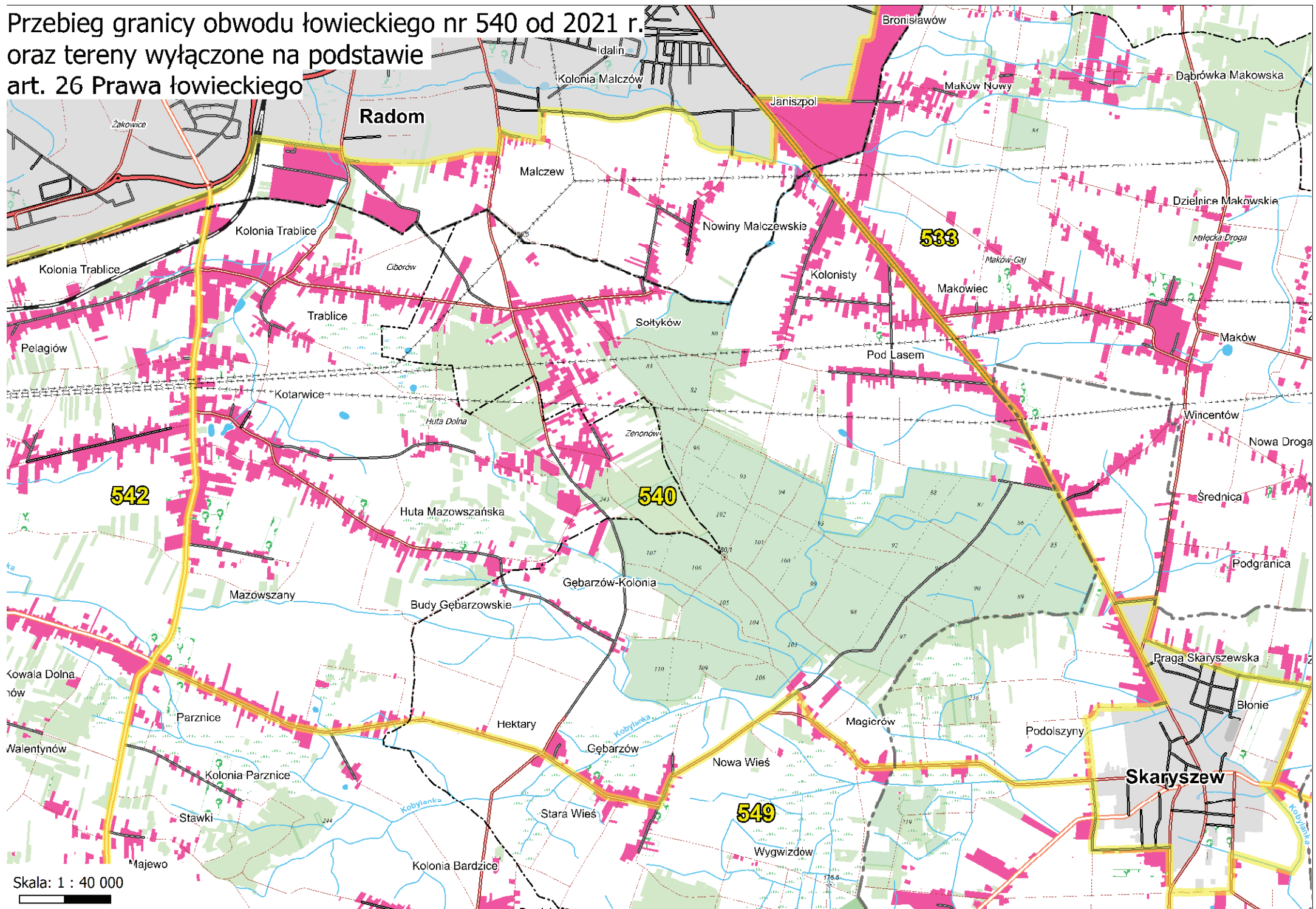


Skala: 1 : 55 000



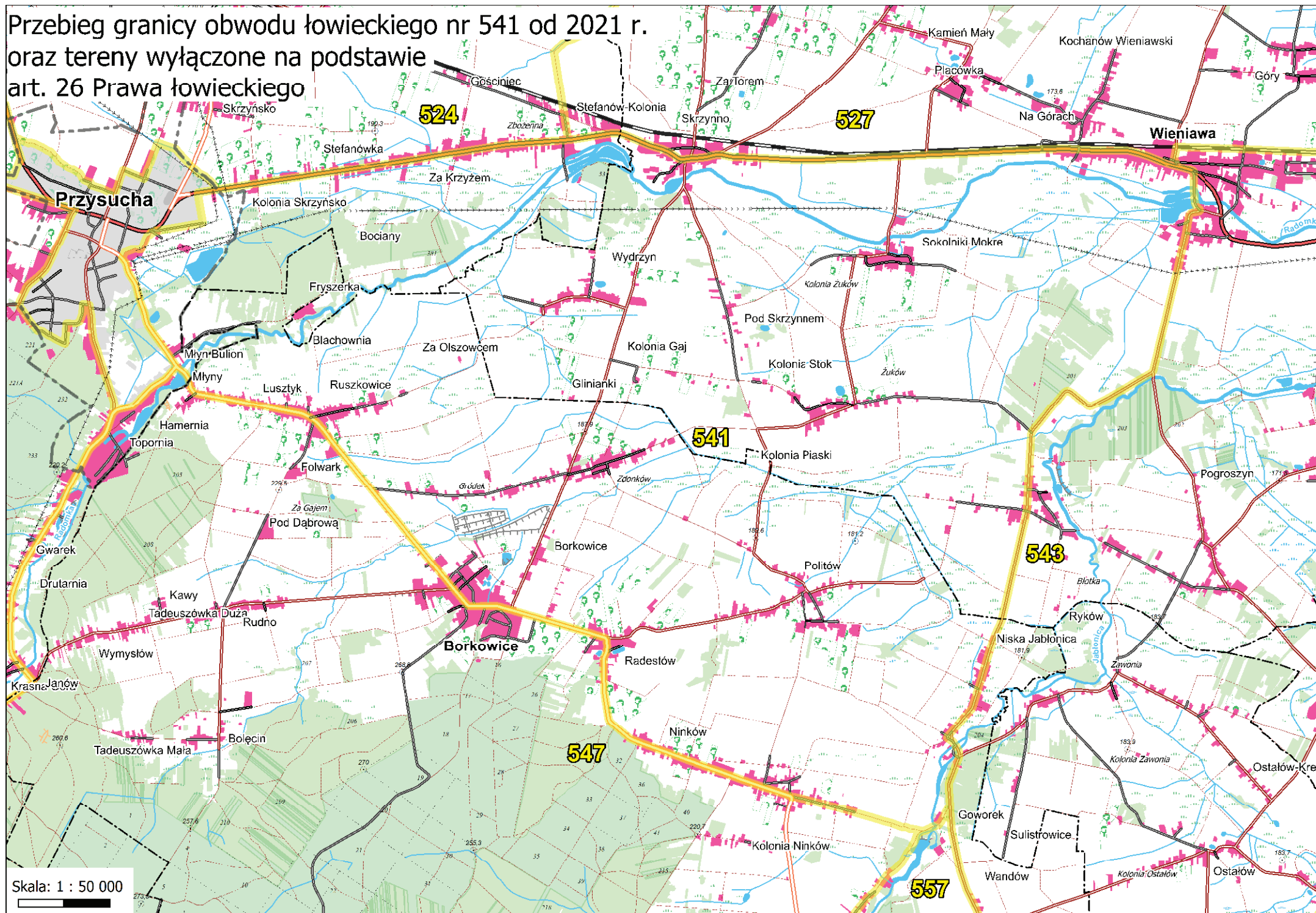
Wilków

Przebieg granicy obwodu łowieckiego nr 540 od 2021 r.
oraz tereny wyłączane na podstawie
art. 26 Prawa łowieckiego



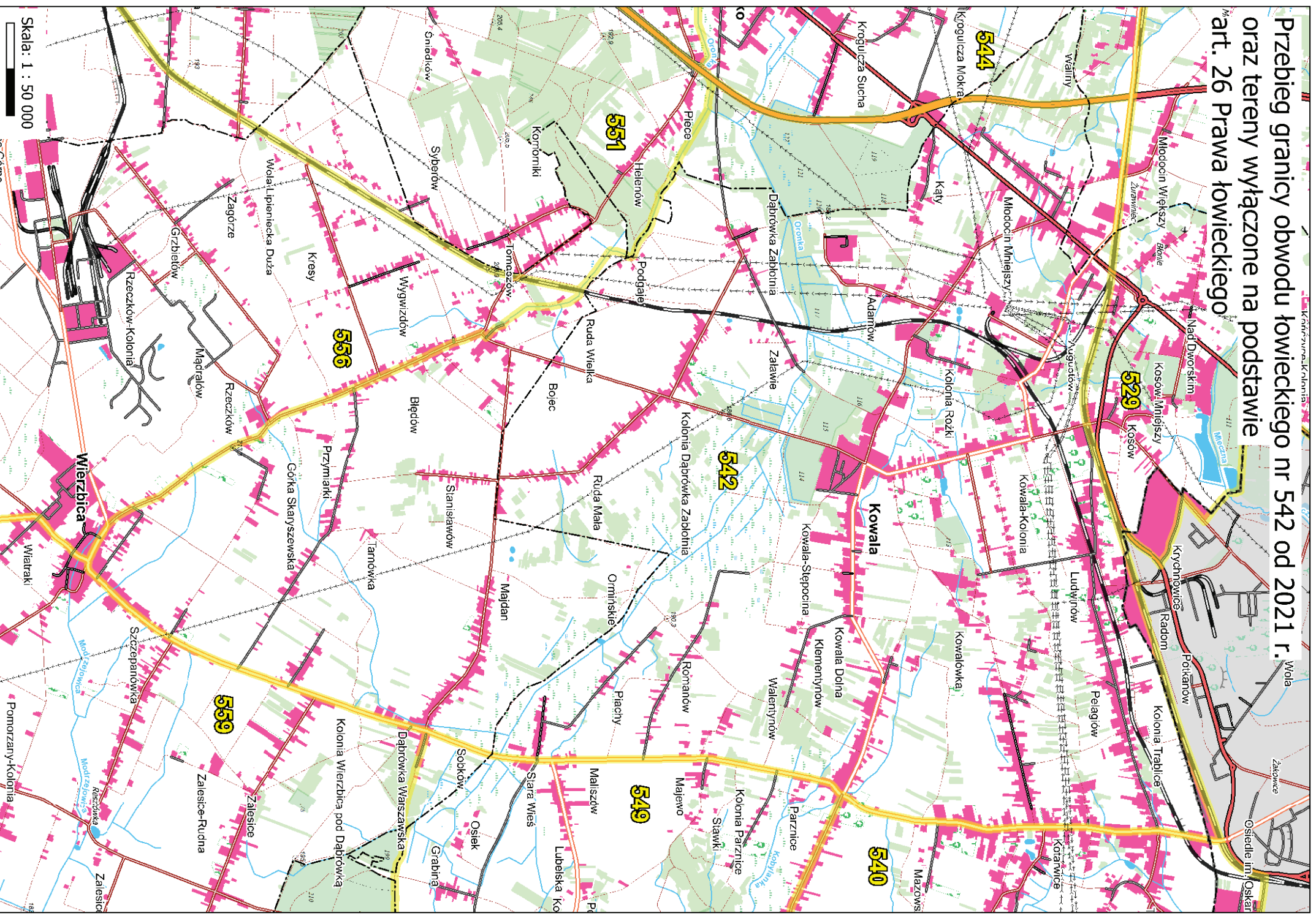
Skala: 1 : 40 000

Przebieg granicy obwodu łowieckiego nr 541 od 2021 r.
oraz tereny wyłączane na podstawie
art. 26 Prawa łowieckiego



Skala: 1 : 50 000

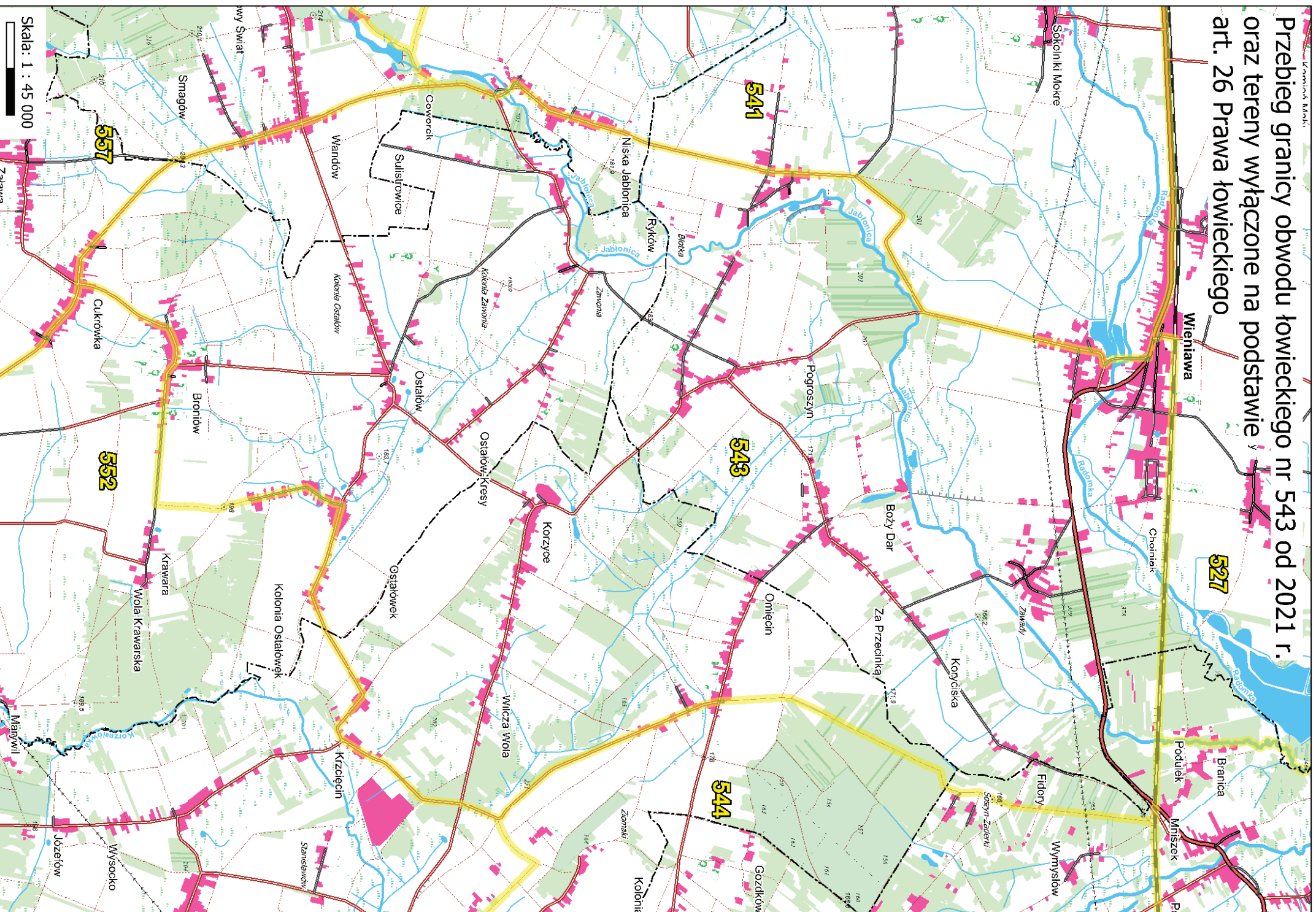
**Przebieg granicy obwodu łowieckiego nr 542 od 2021 r.
oraz tereny wyłączone na podstawie
art. 26 Prawa łowieckiego**



Skala: 1 : 50 000

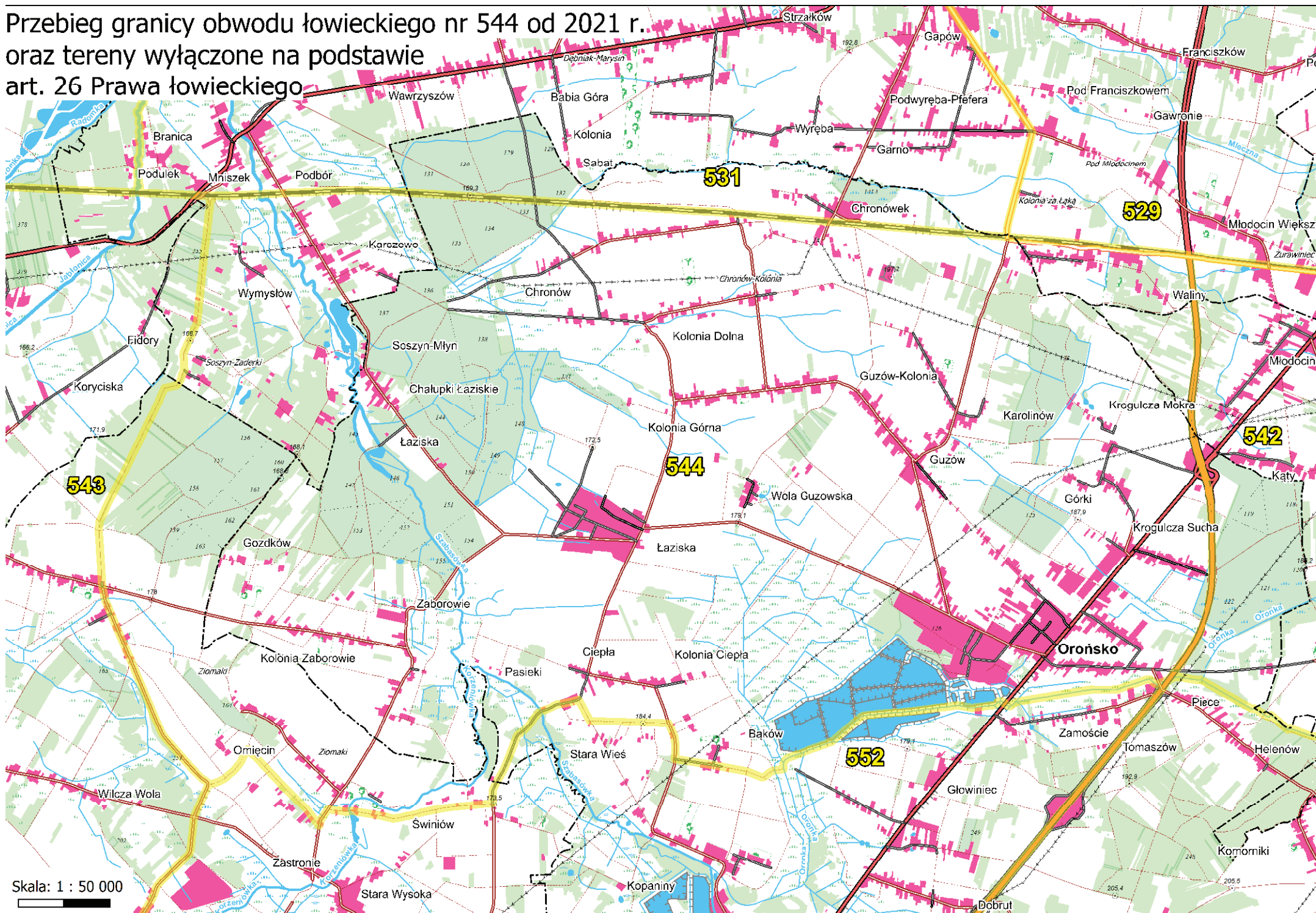


Przebieg granicy obwodu łowickiego nr 543 od 2021 r.
oraz tereny wyłączone na podstawie
art. 26 Prawa łowickiego

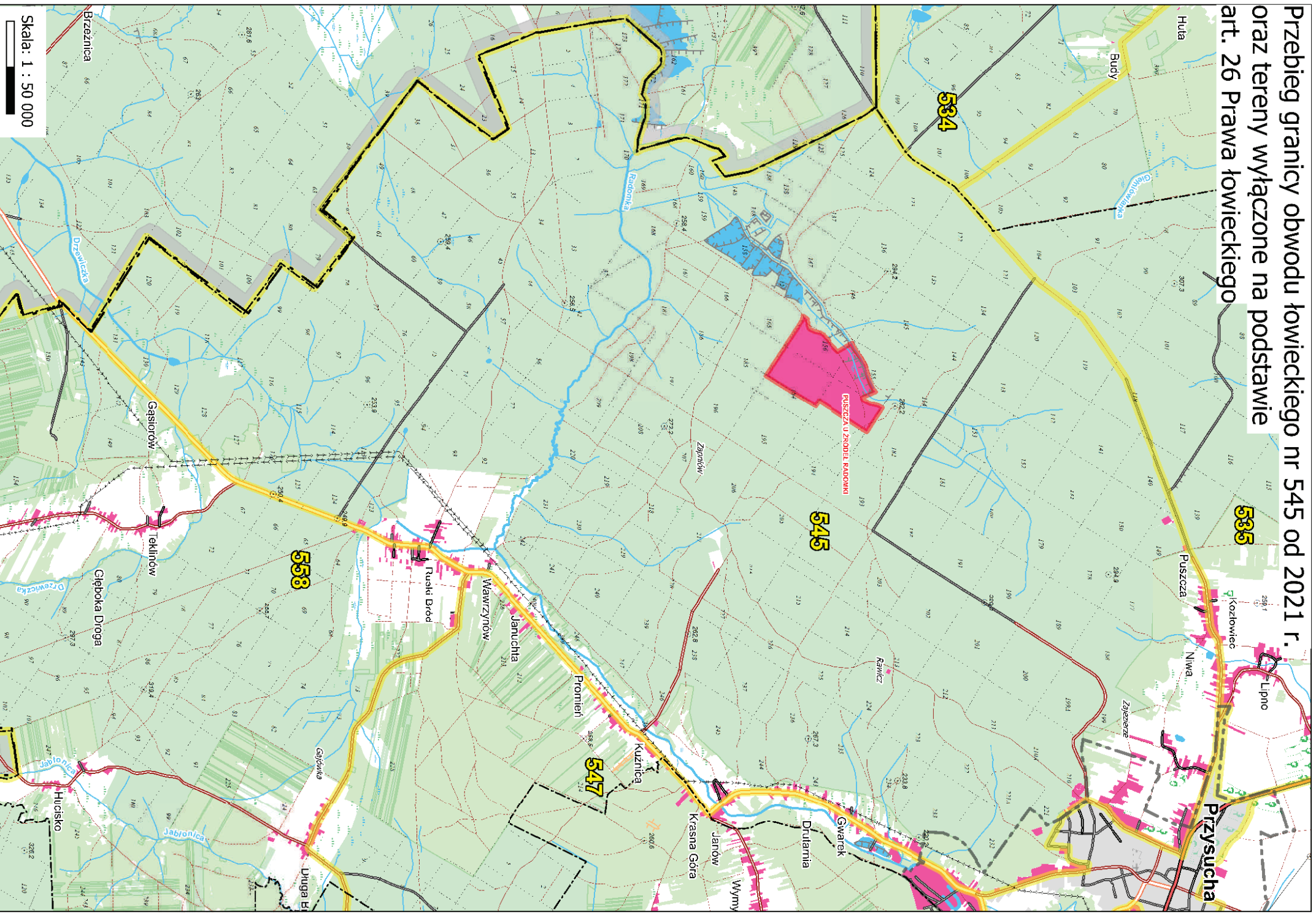


Skala: 1 : 45 000

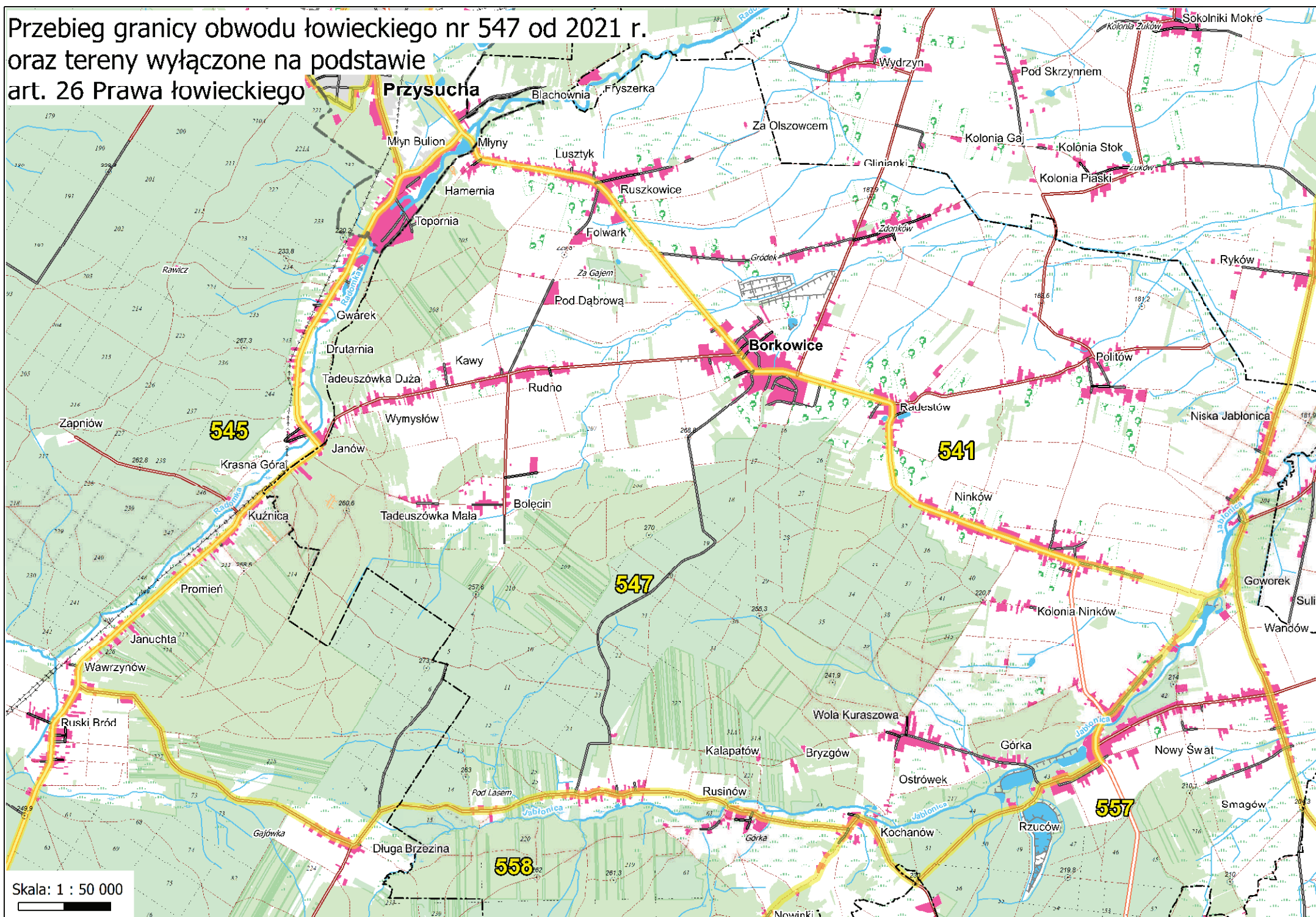
Przebieg granicy obwodu łowieckiego nr 544 od 2021 r.
oraz tereny wyłączone na podstawie
art. 26 Prawa łowieckiego



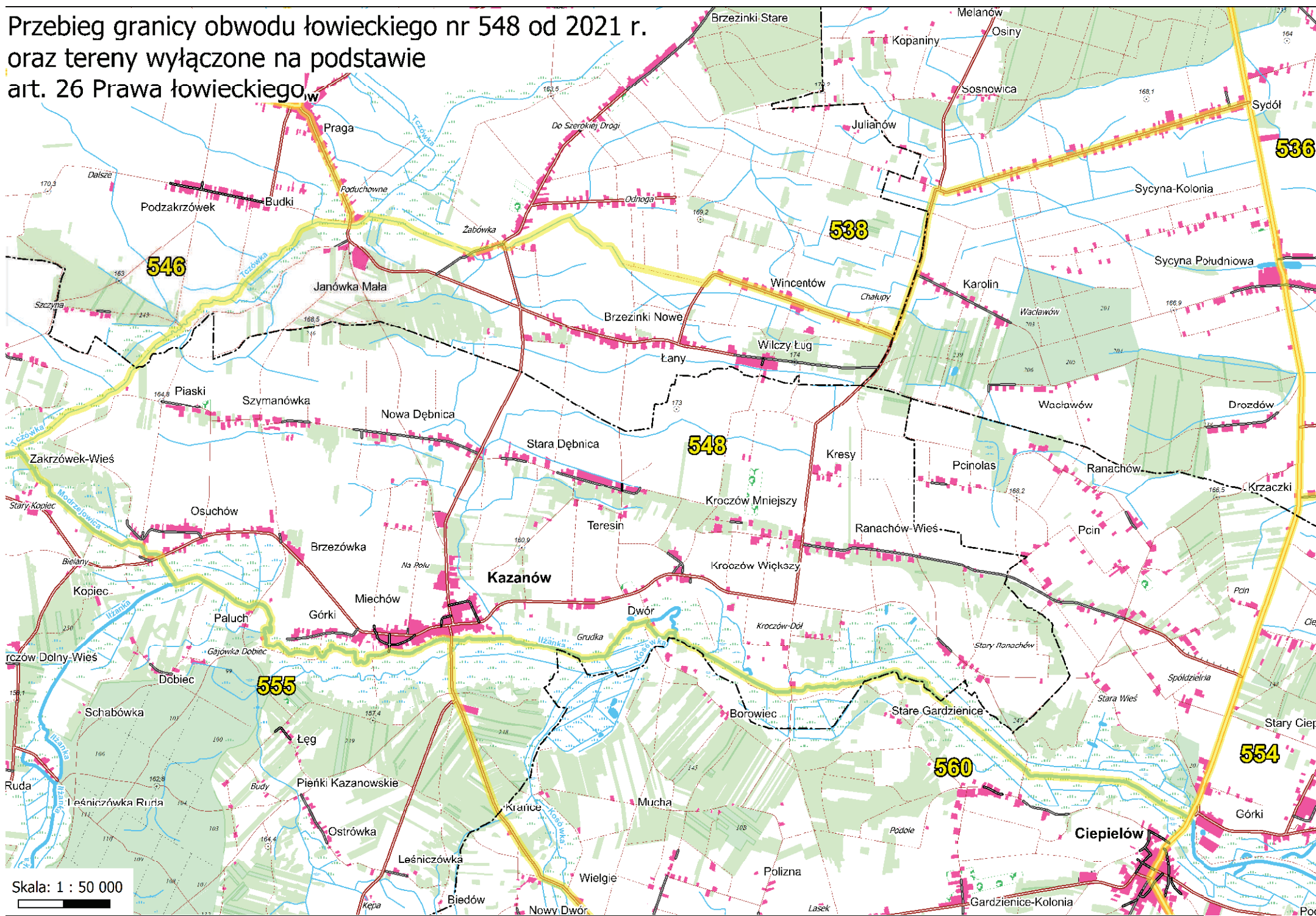
Przebieg granicy obwodu łowieckiego nr 545 od 2021 r.
oraz tereny wyłączone na podstawie
art. 26 Prawa łowieckiego



Przebieg granicy obwodu łowieckiego nr 547 od 2021 r.
oraz tereny wyłączone na podstawie
art. 26 Prawa łowieckiego

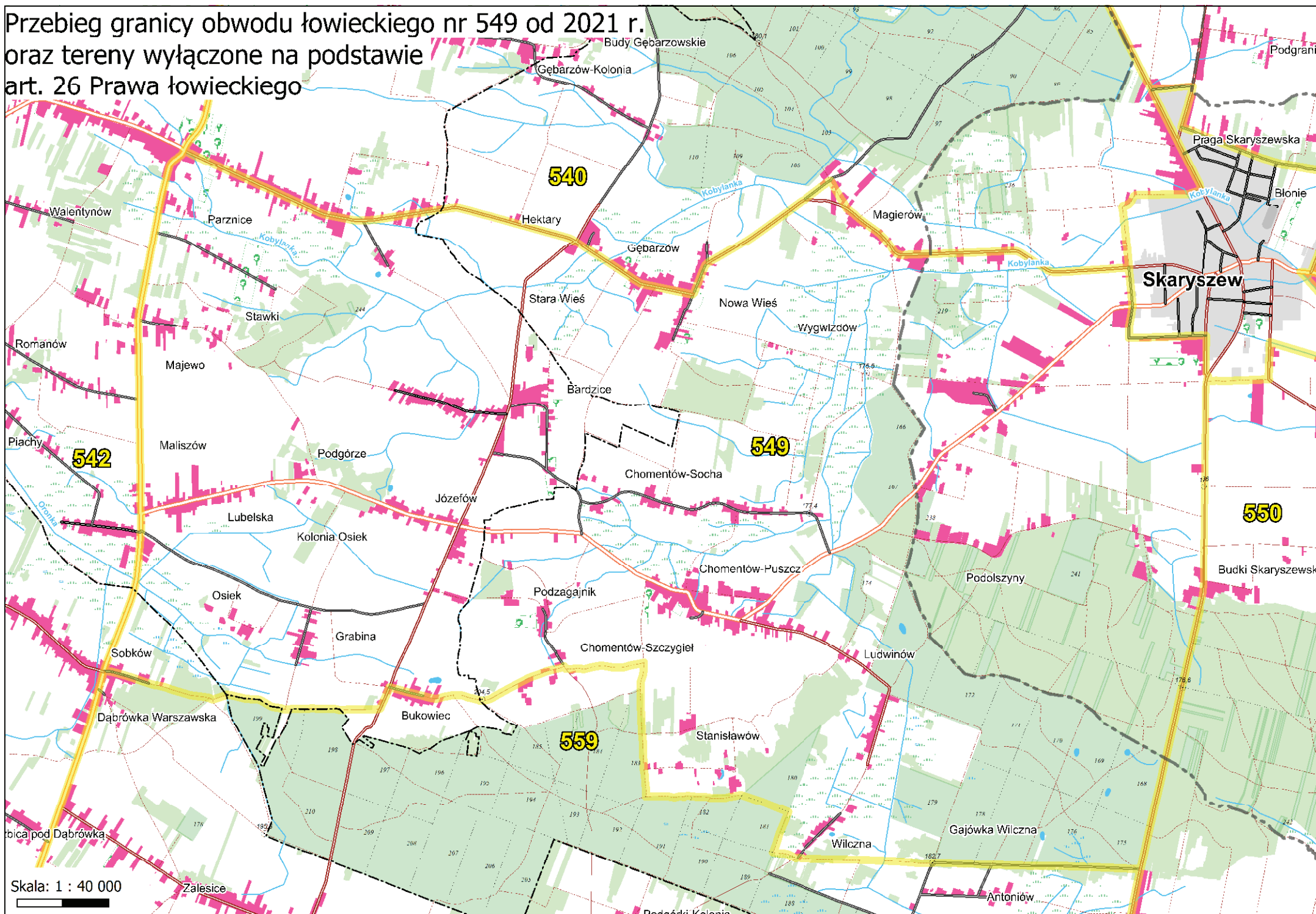


Przebieg granicy obwodu łowieckiego nr 548 od 2021 r.
oraz tereny wyłączone na podstawie
art. 26 Prawa łowieckiego



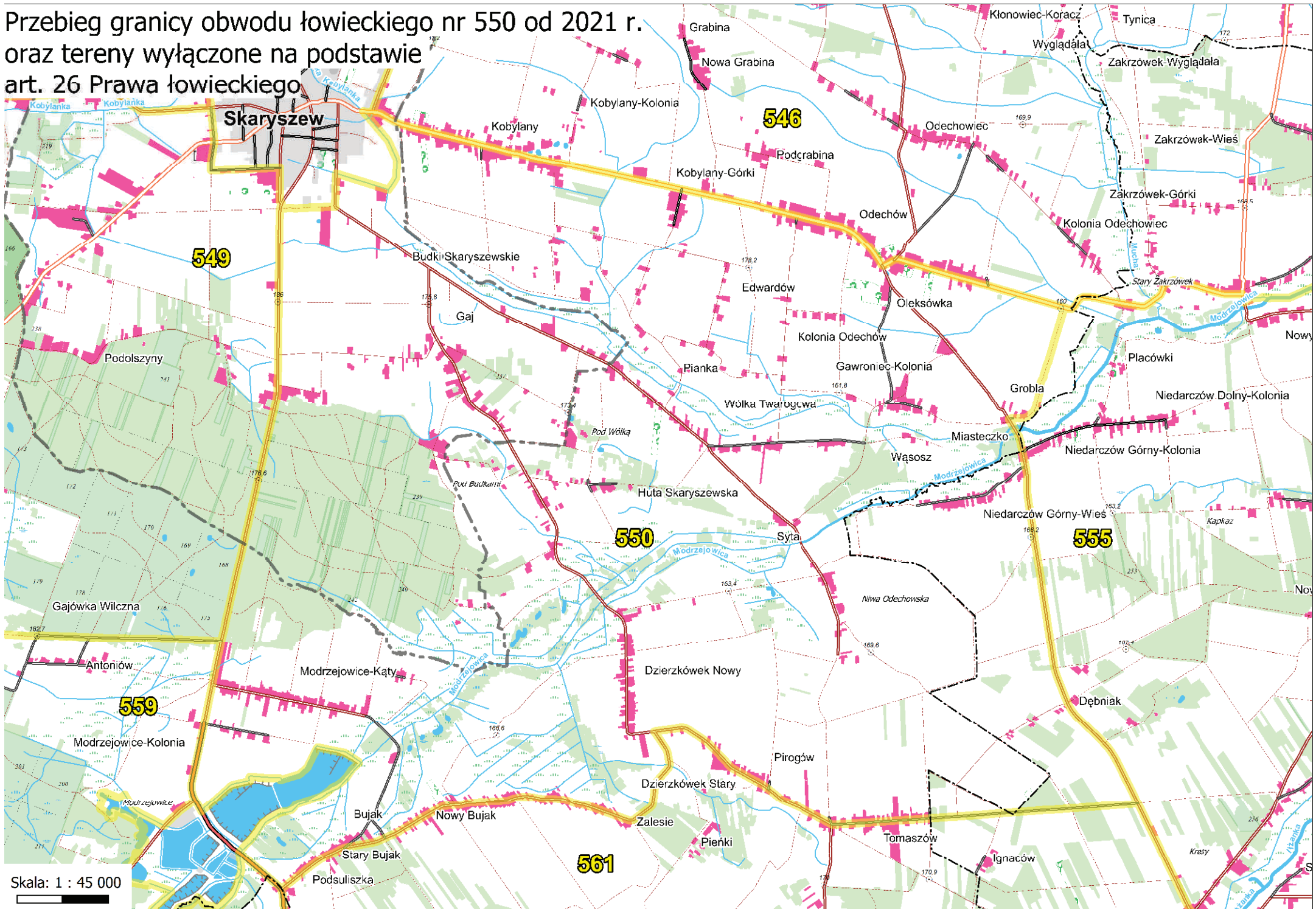
Skala: 1 : 50 000

Przebieg granicy obwodu łowieckiego nr 549 od 2021 r.
oraz tereny wyłączzone na podstawie
art. 26 Prawa łowieckiego

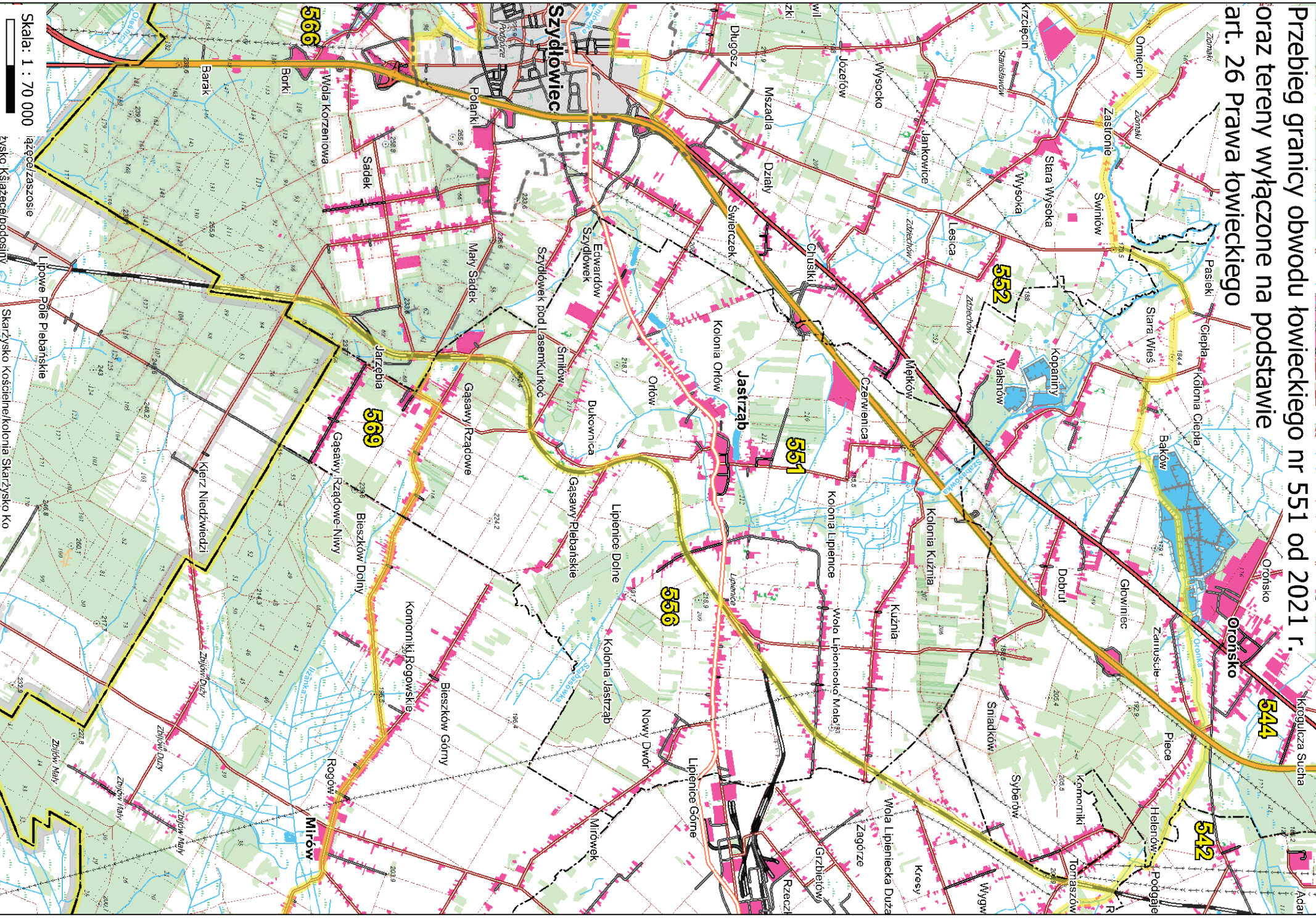


Skala: 1 : 40 000

Przebieg granicy obwodu łowieckiego nr 550 od 2021 r.
oraz tereny wyłączane na podstawie
art. 26 Prawa łowieckiego



**Przebieg granicy obwodu łowieckiego nr 551 od 2021 r.
oraz tereny wyłączone na podstawie
art. 26 Prawa łowieckiego**

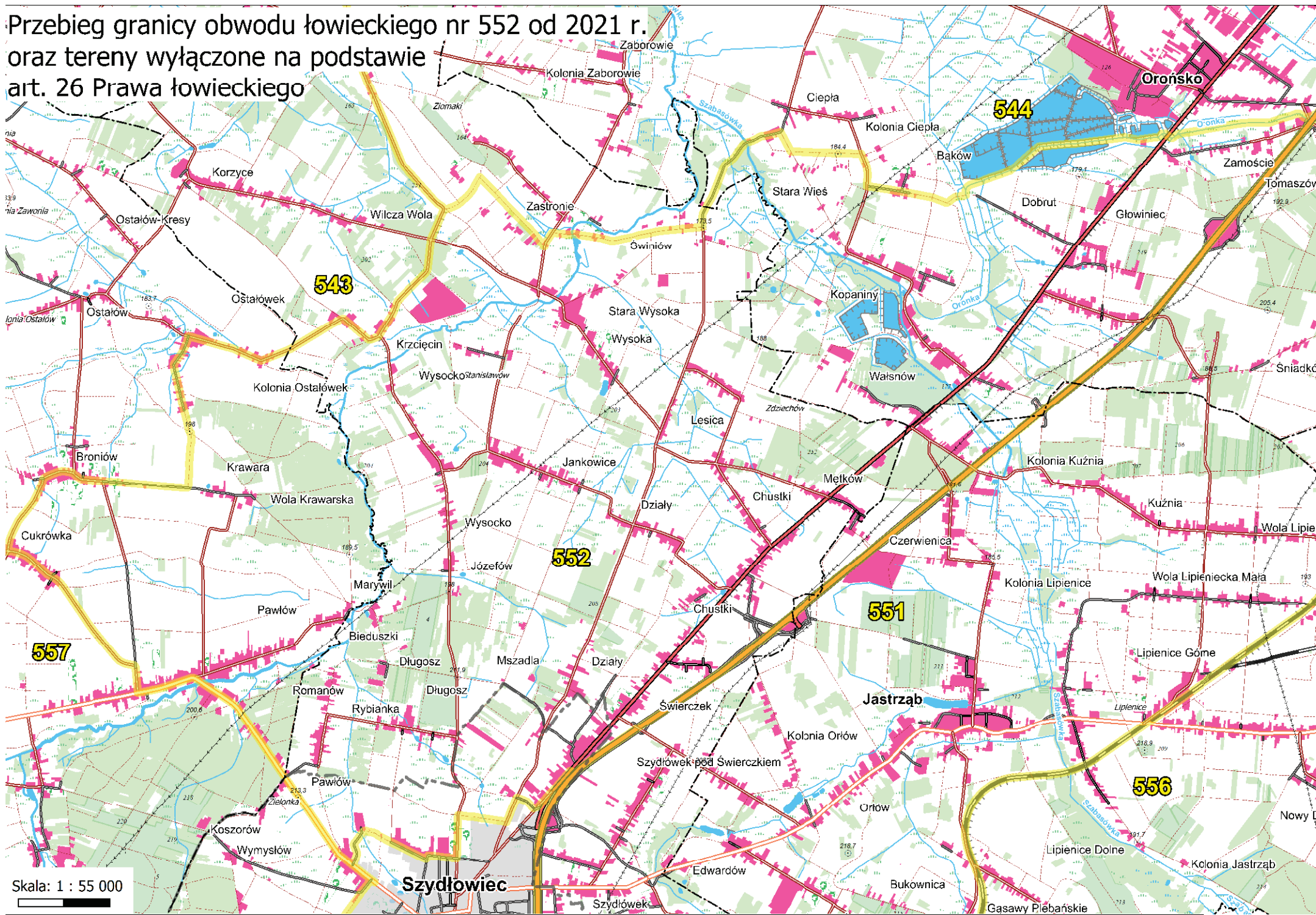


Skala: 1 : 70 000

Łączący/czaszose
Złotko Książęce/pododszyn

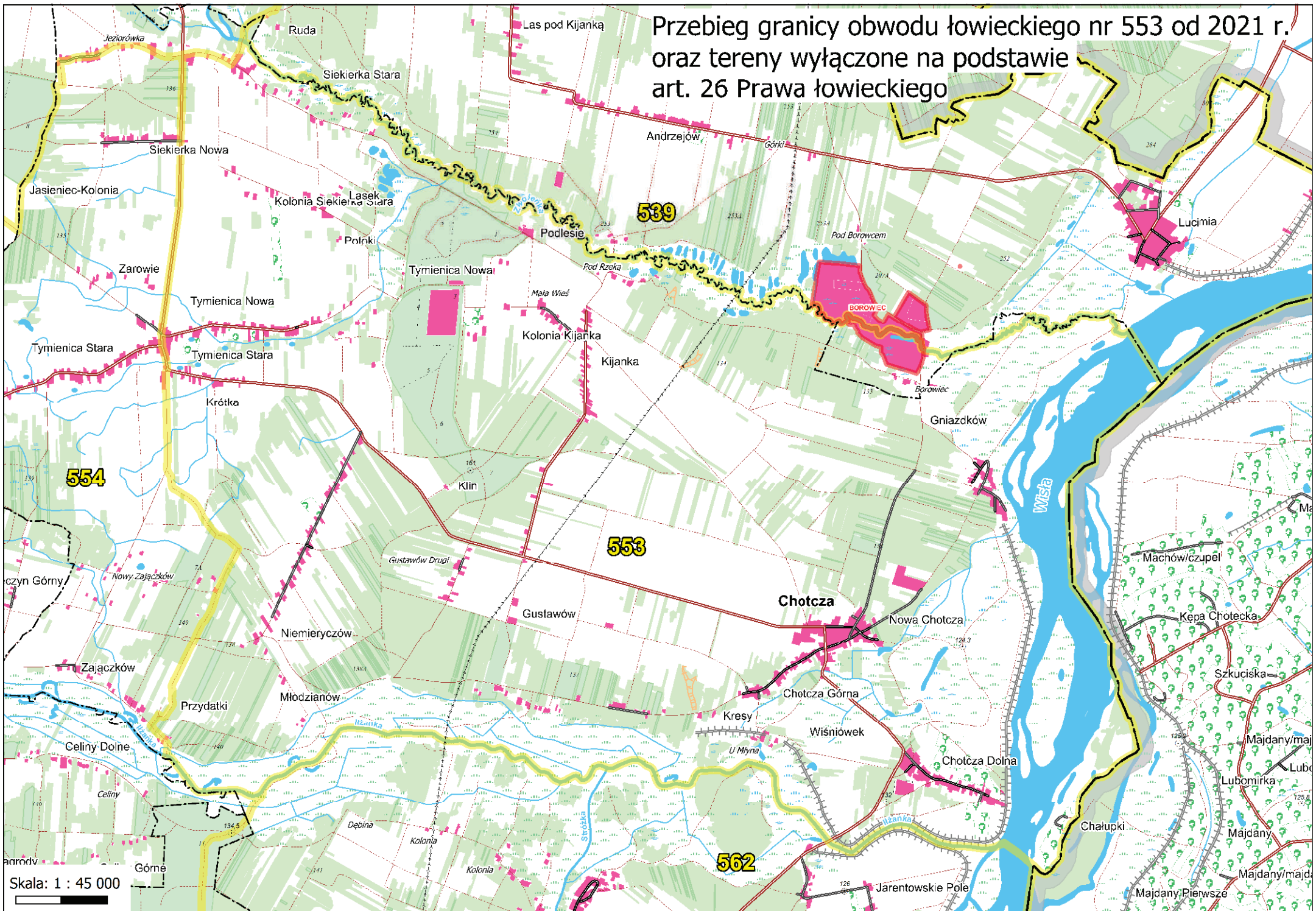
Lipowe Pole Plebanskie
Skarzysko Kościelne/kolonia Skarzysko Ko

Przebieg granicy obwodu łowieckiego nr 552 od 2021 r.
oraz tereny wyłączone na podstawie
art. 26 Prawa łowieckiego



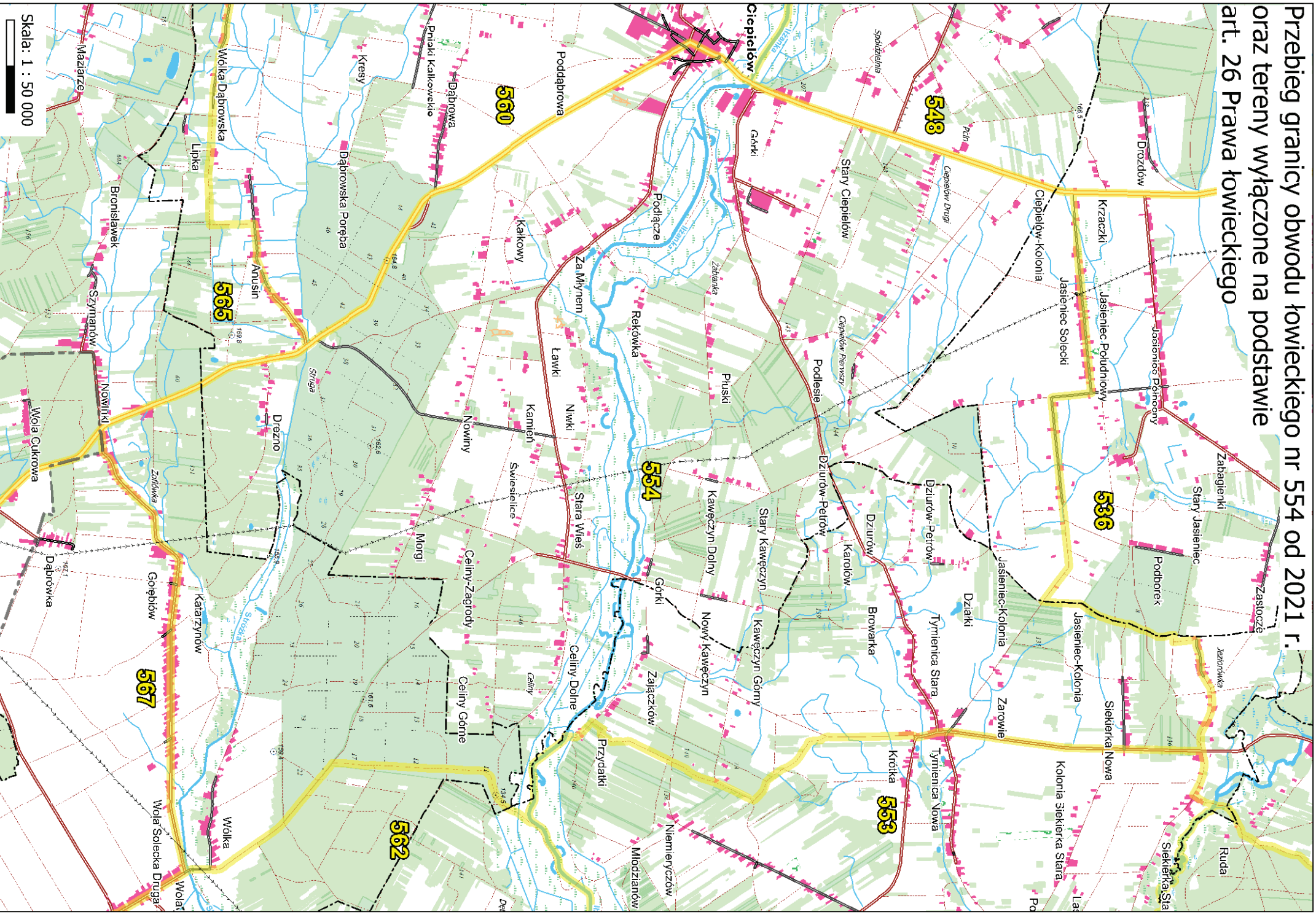
Skala: 1 : 55 000

Przebieg granicy obwodu łowieckiego nr 553 od 2021 r.
oraz tereny wyłączone na podstawie
art. 26 Prawa łowieckiego



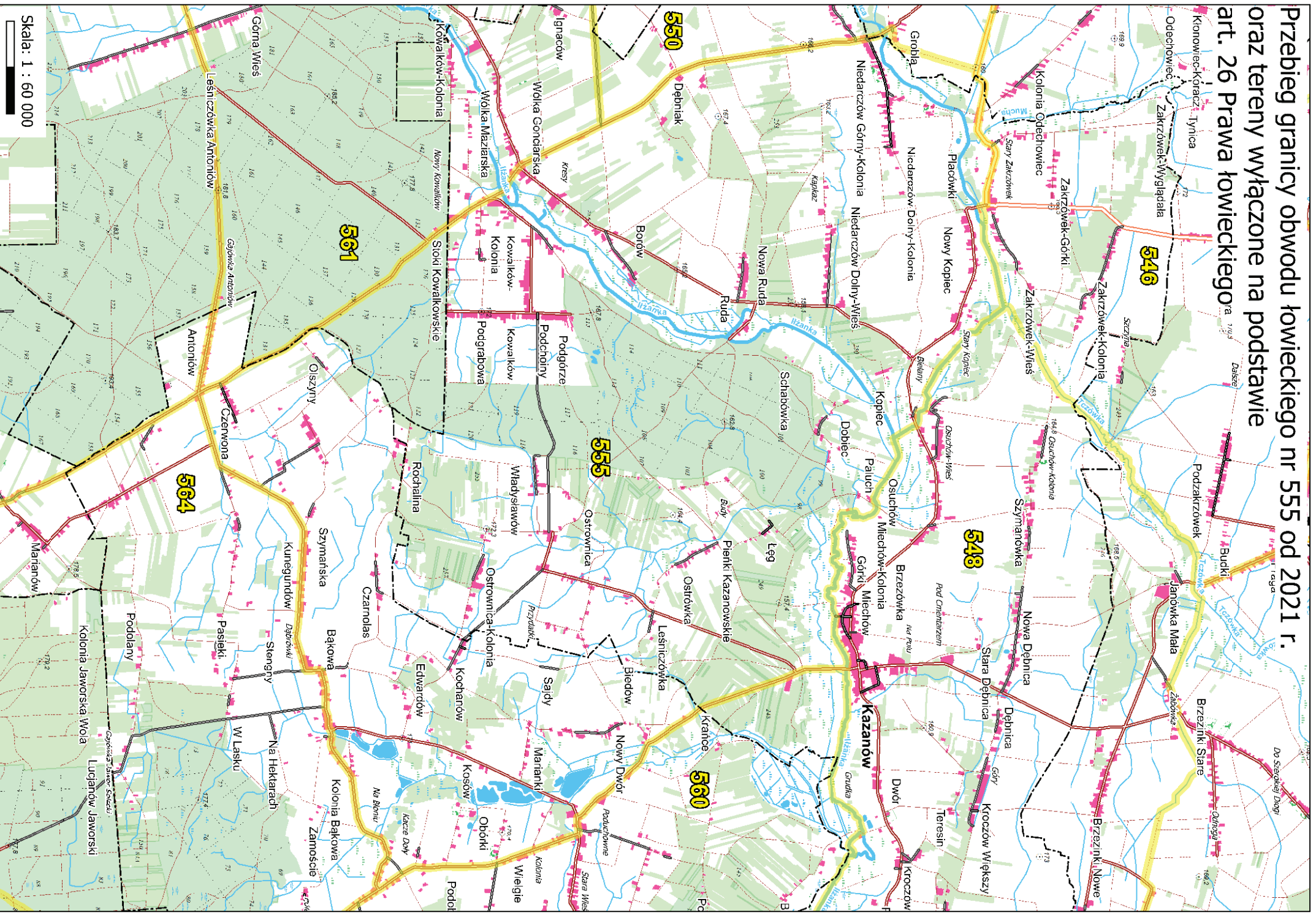
Skala: 1 : 45 000

Przebieg granicy obwodu łowieckiego nr 554 od 2021 r.
oraz tereny wyłączone na podstawie
art. 26 Prawa łowieckiego



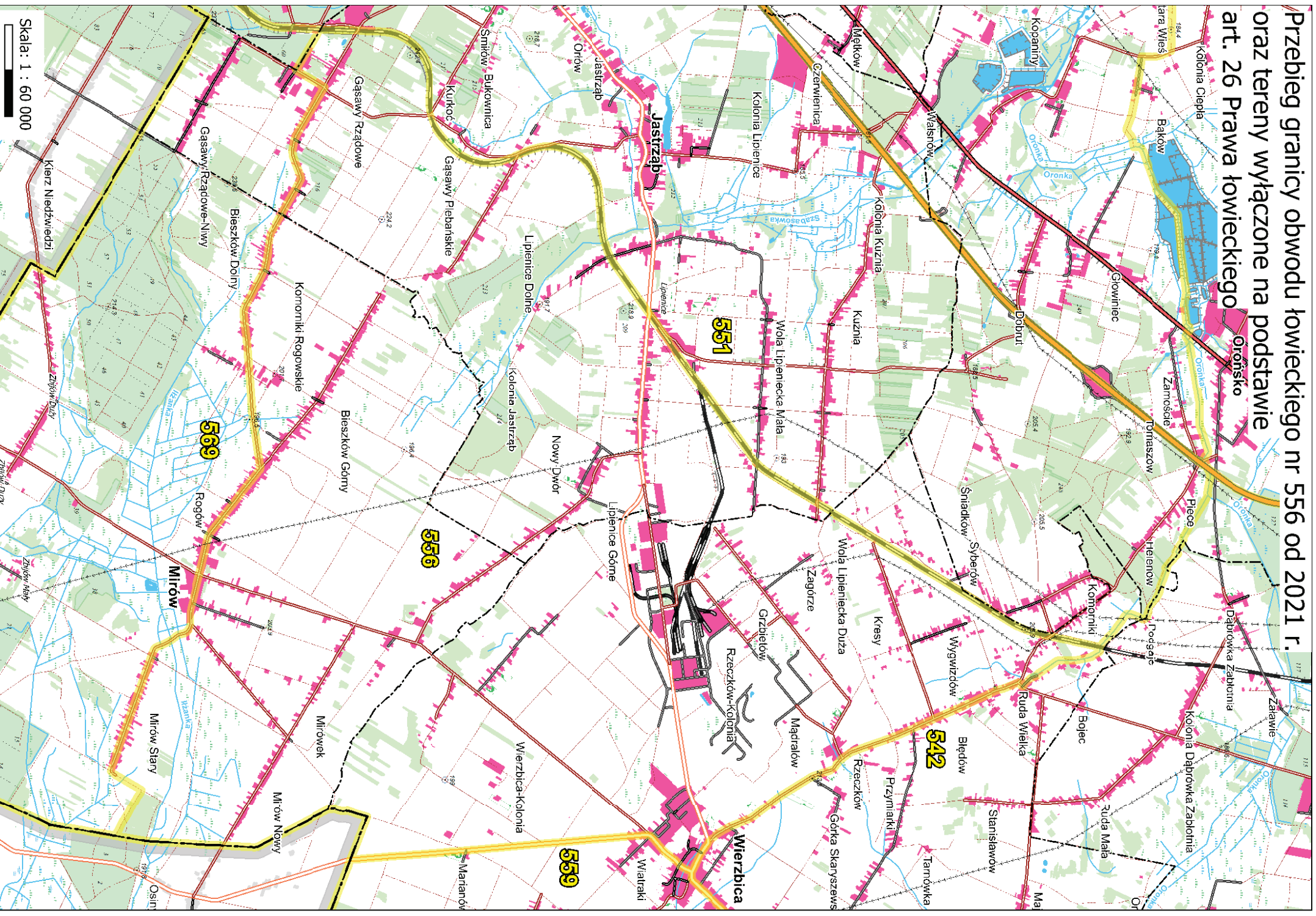
Skala: 1 : 50 000

Przebieg granicy obwodu łowieckiego nr 555 od 2021 r.
oraz tereny wyłączane na podstawie
art. 26 Prawa łowieckiego



Skala: 1 : 60 000

**Przebieg granicy obwodu łowieckiego nr 556 od 2021 r.
oraz tereny wyłączone na podstawie
art. 26 Prawa łowieckiego**



Skala: 1 : 60 000

Kierz Niedźwiedzi

569

Mirow

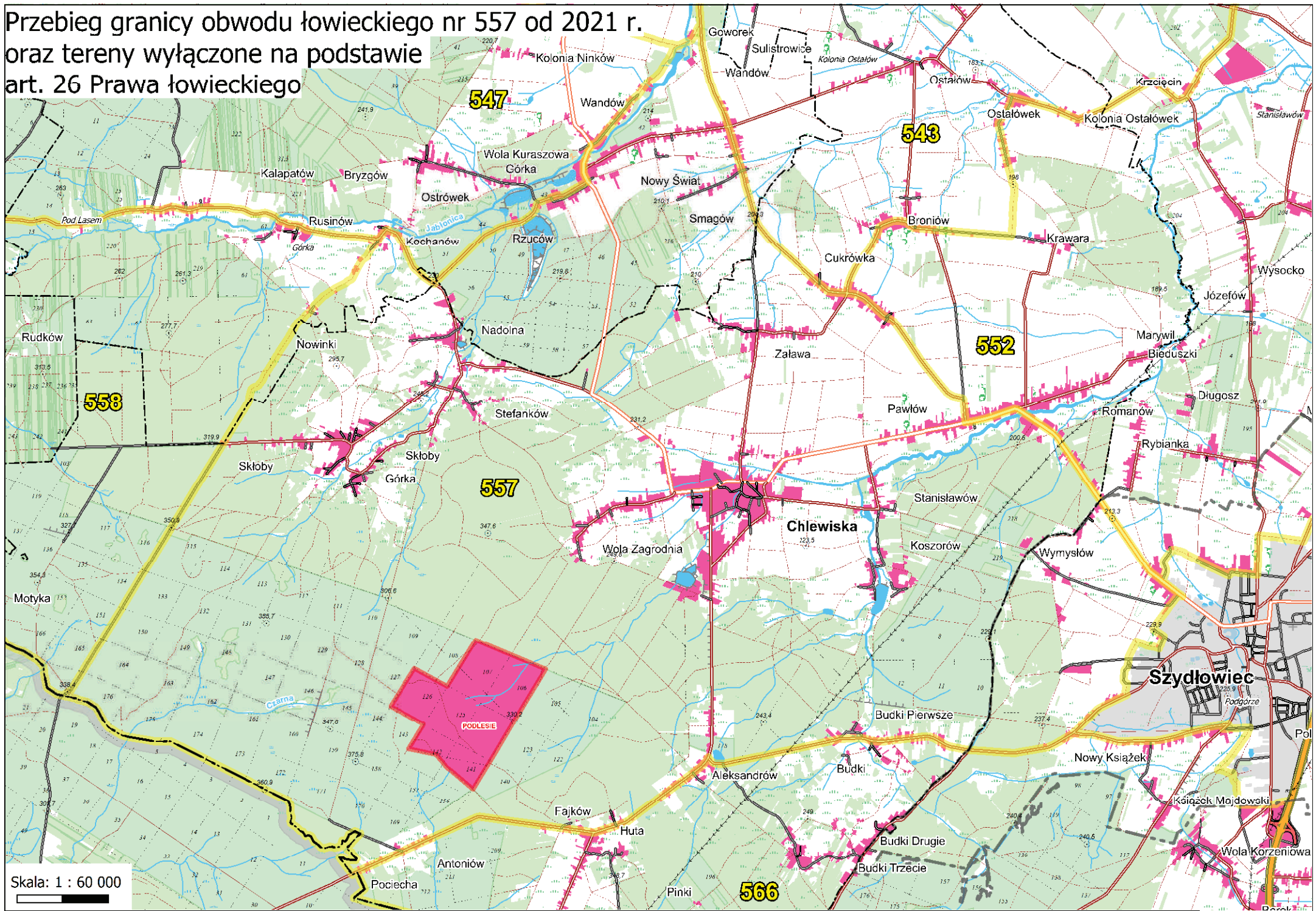
556

551

559

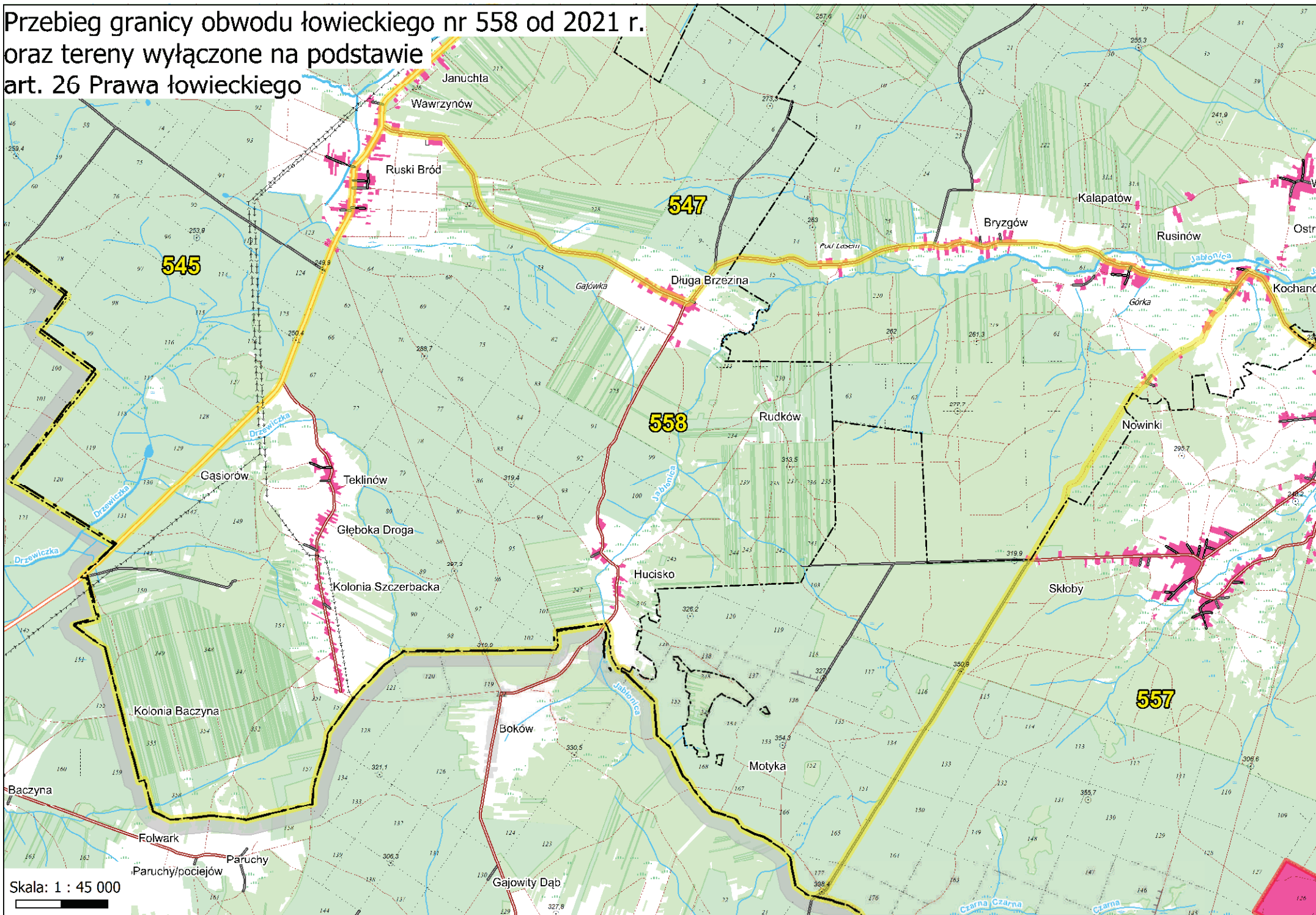
542

Przebieg granicy obwodu łowieckiego nr 557 od 2021 r.
oraz tereny wyłączone na podstawie
art. 26 Prawa łowieckiego



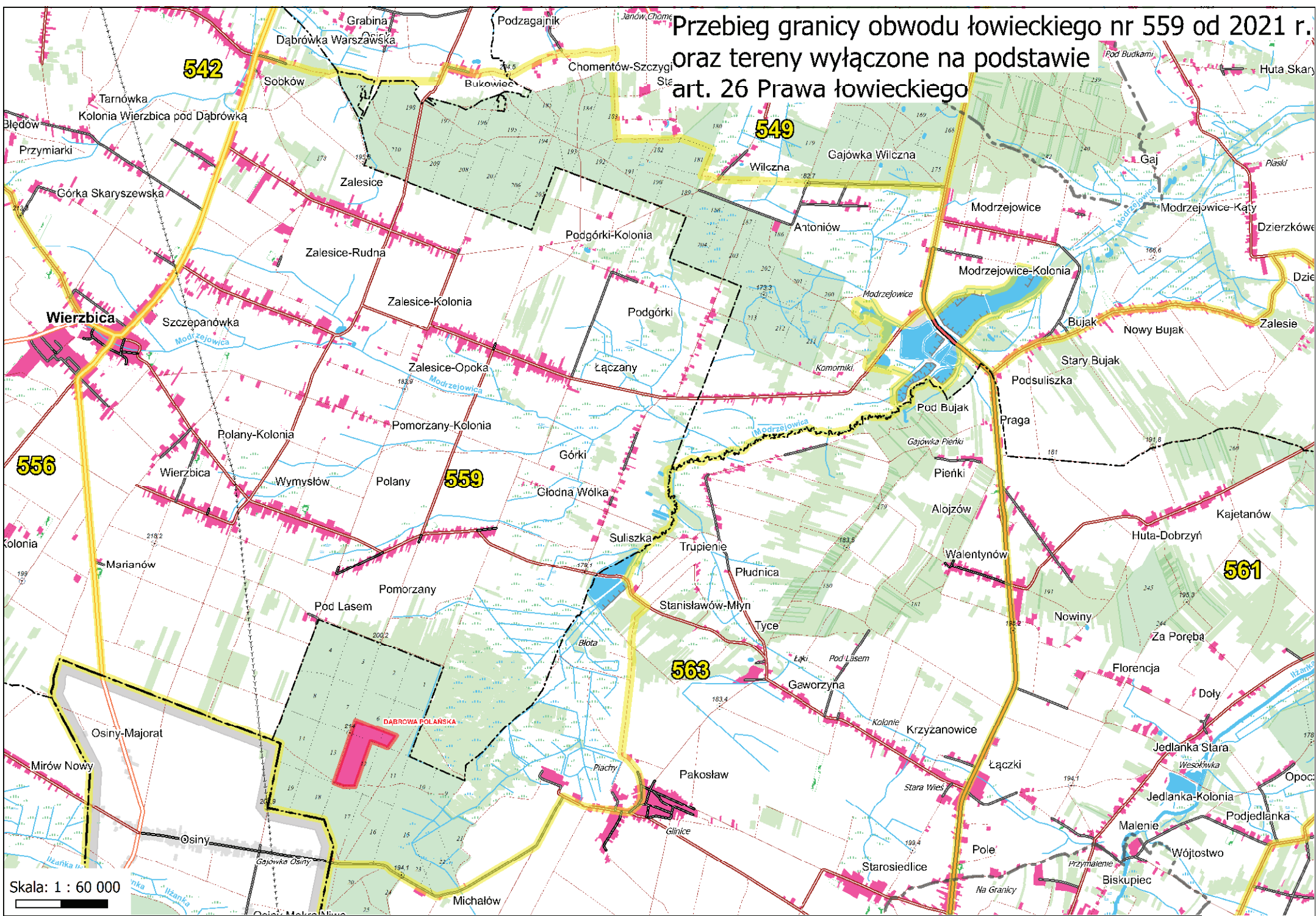
Skala: 1 : 60 000

Przebieg granicy obwodu łowieckiego nr 558 od 2021 r.
oraz tereny wyłączane na podstawie
art. 26 Prawa łowieckiego



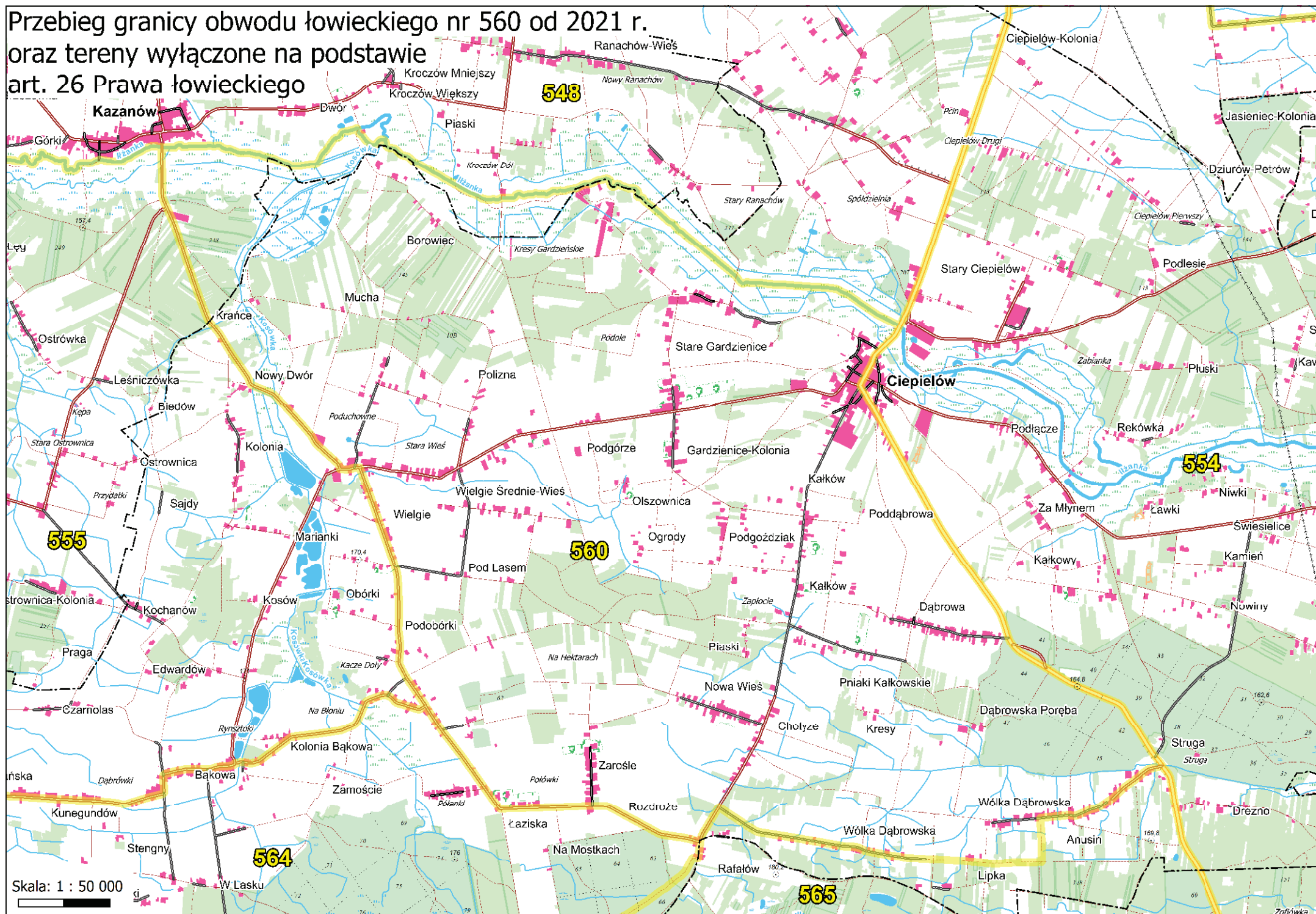
Skala: 1 : 45 000

Przebieg granicy obwodu łowieckiego nr 559 od 2021 r. oraz tereny wyłączone na podstawie art. 26 Prawa łowieckiego

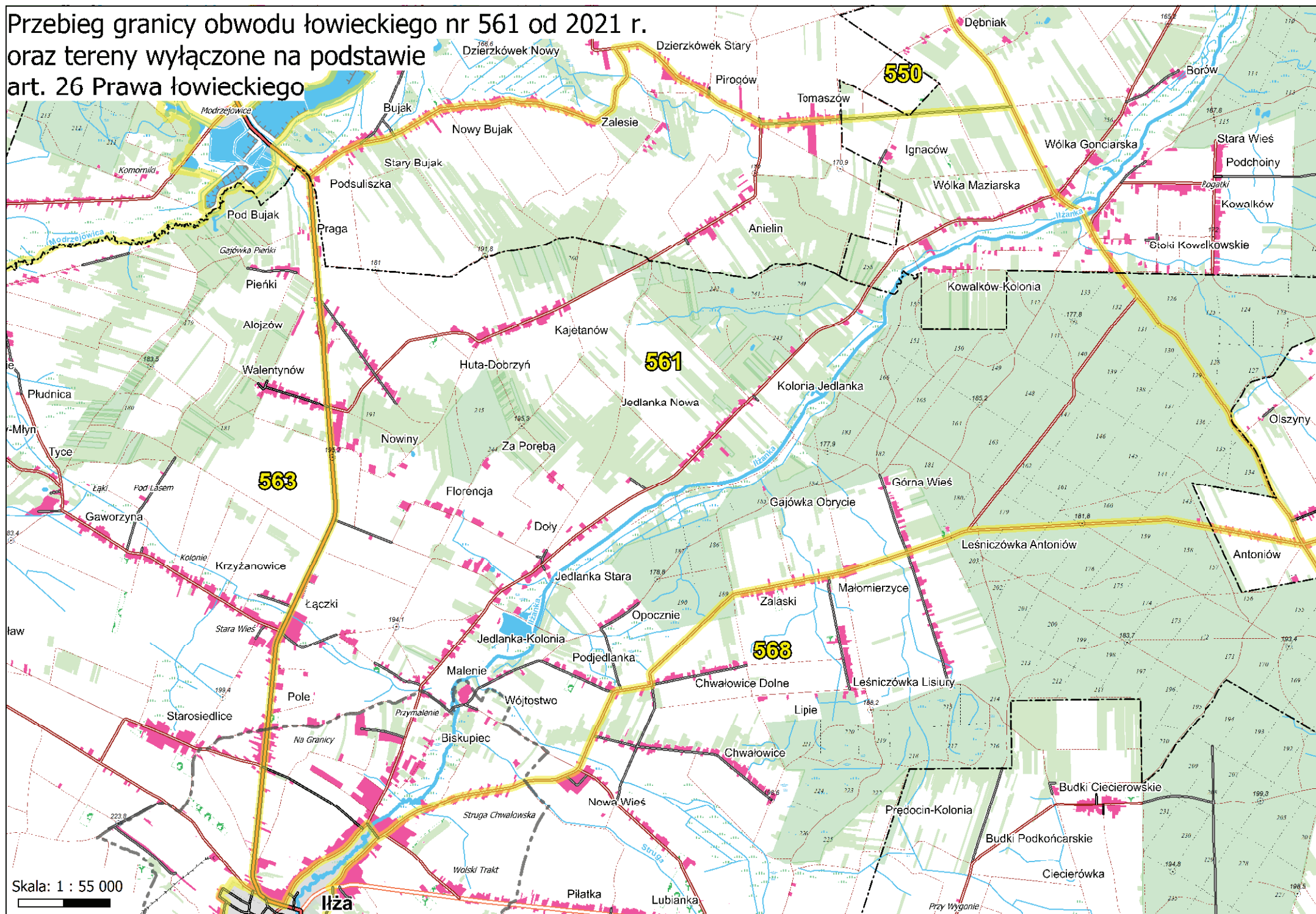


Skala: 1 : 60 000

Przebieg granicy obwodu łowieckiego nr 560 od 2021 r.
oraz tereny wyłączzone na podstawie
art. 26 Prawa łowieckiego



Przebieg granicy obwodu łowieckiego nr 561 od 2021 r. oraz tereny wyłączzone na podstawie art. 26 Prawa łowieckiego



Skala: 1 : 55 000

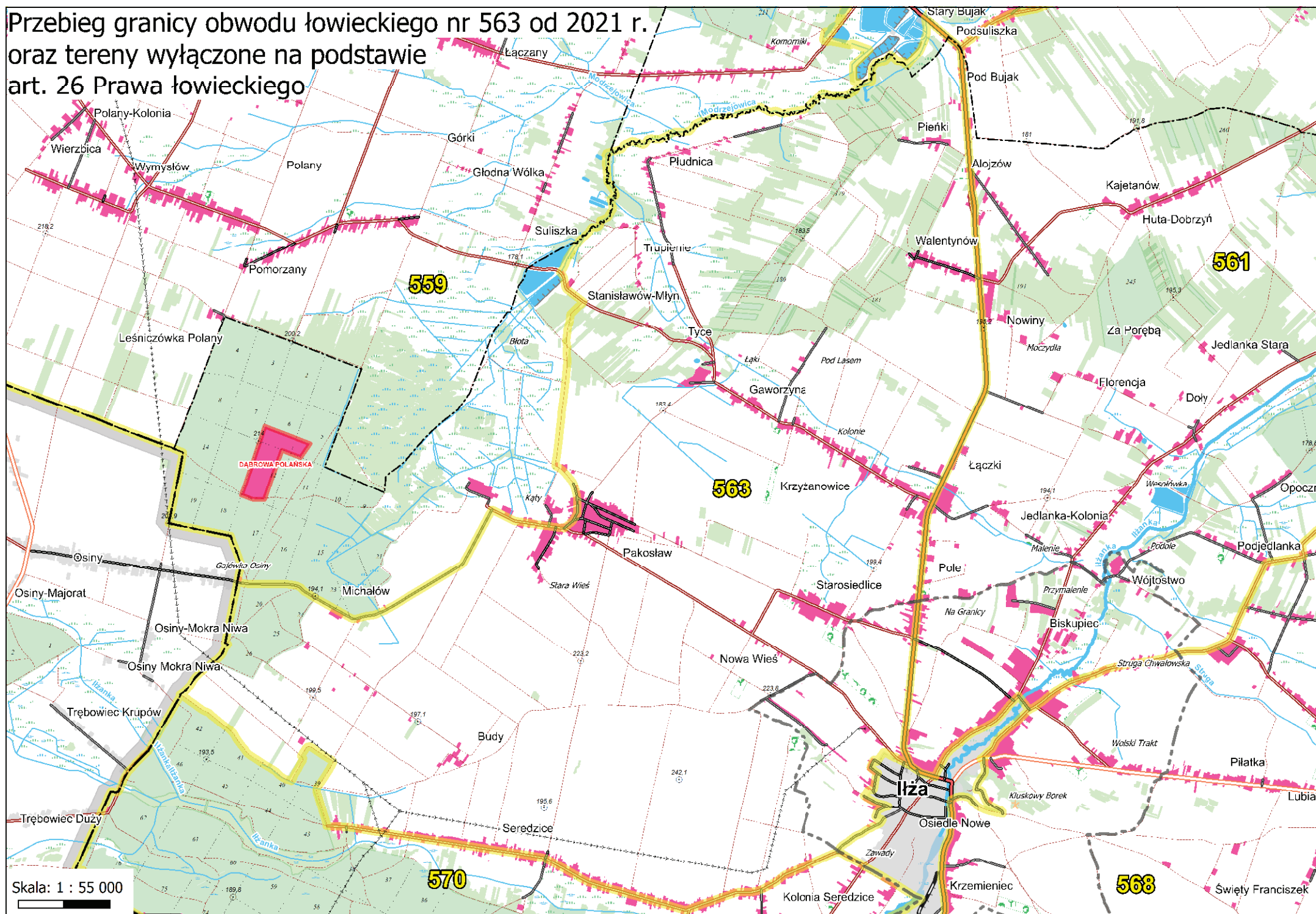


Przebieg granicy obwodu łowieckiego nr 562 od 2021 r.
oraz tereny wyłączone na podstawie
art. 26 Prawa łowieckiego



Skala: 1 : 40 000

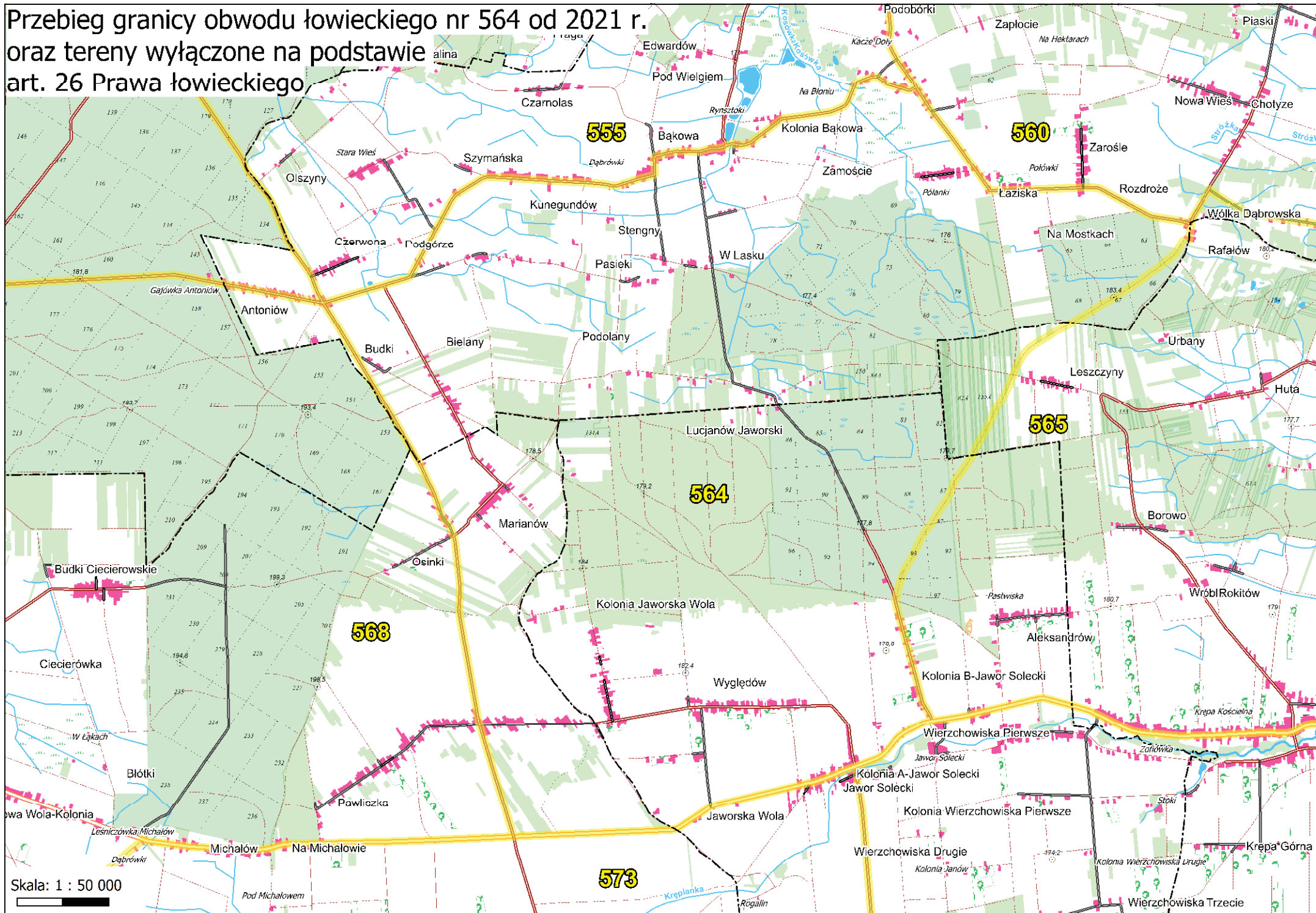
Przebieg granicy obwodu łowieckiego nr 563 od 2021 r. oraz tereny wyłączone na podstawie art. 26 Prawa łowieckiego



Skala: 1 : 55 000



Przebieg granicy obwodu łowieckiego nr 564 od 2021 r. oraz tereny wyłączone na podstawie art. 26 Prawa łowieckiego

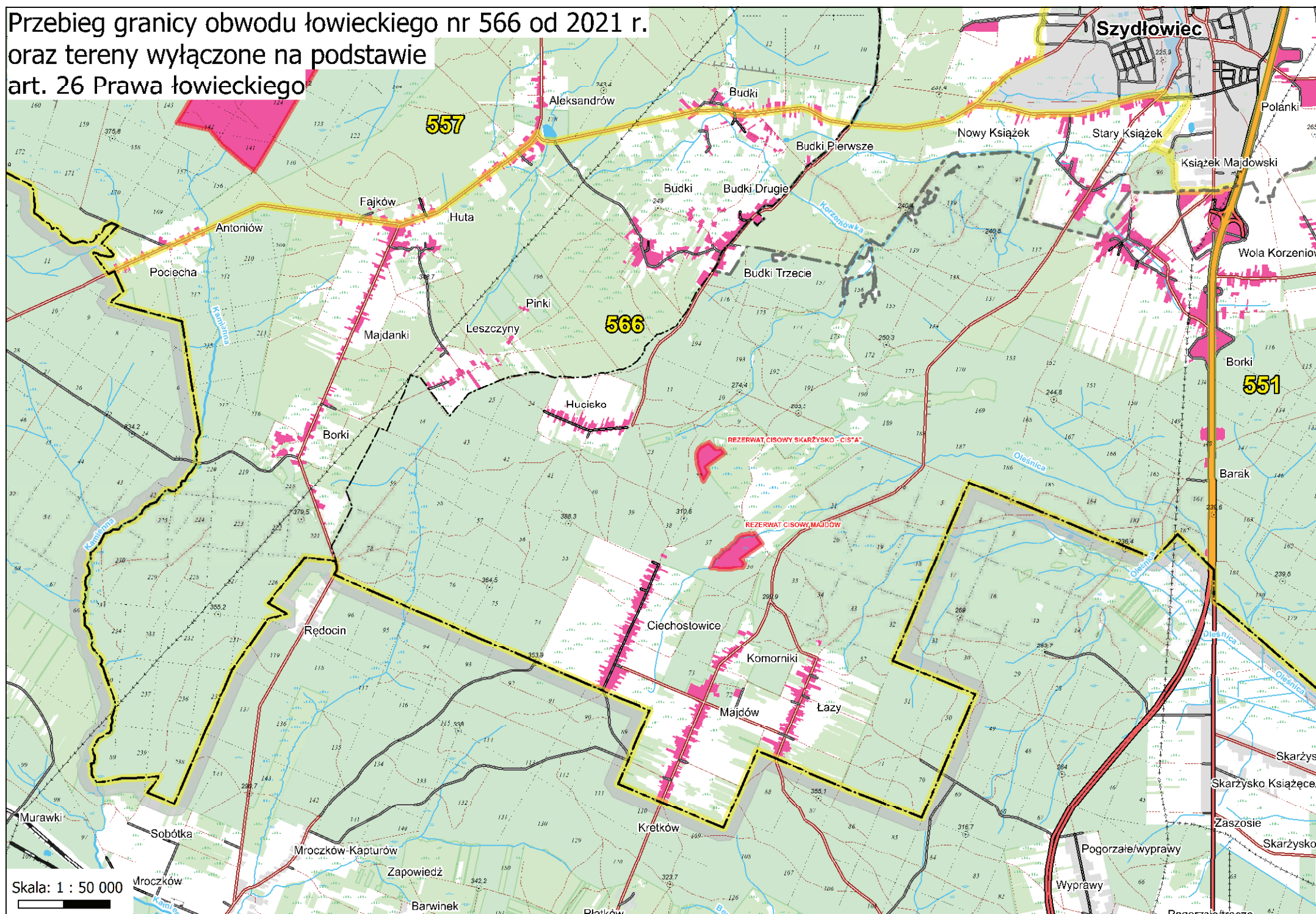


Przebieg granicy obwodu łowieckiego nr 565 od 2021 r. oraz tereny wyłączane na podstawie art. 26 Prawa łowieckiego

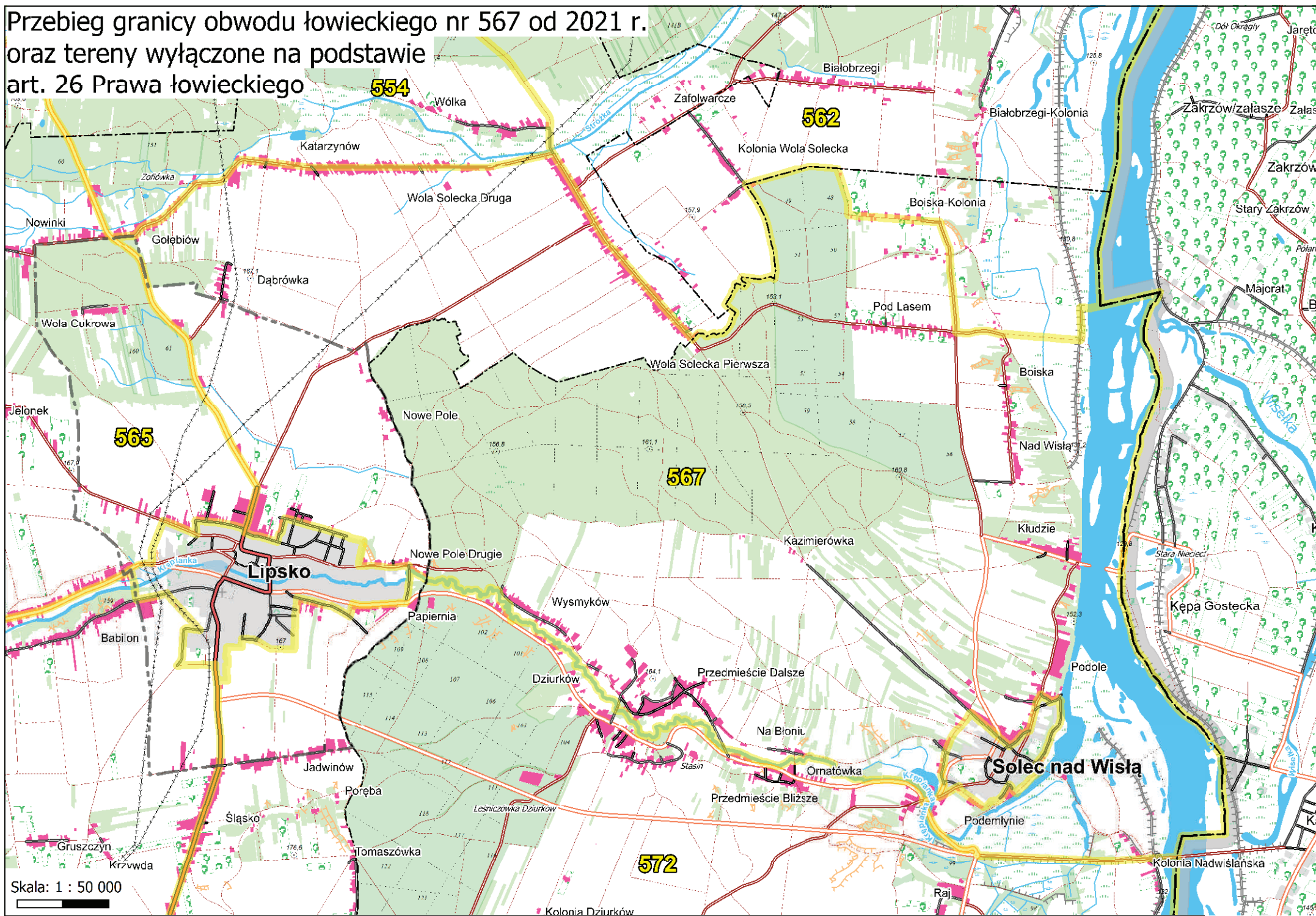


Skala: 1 : 50 000

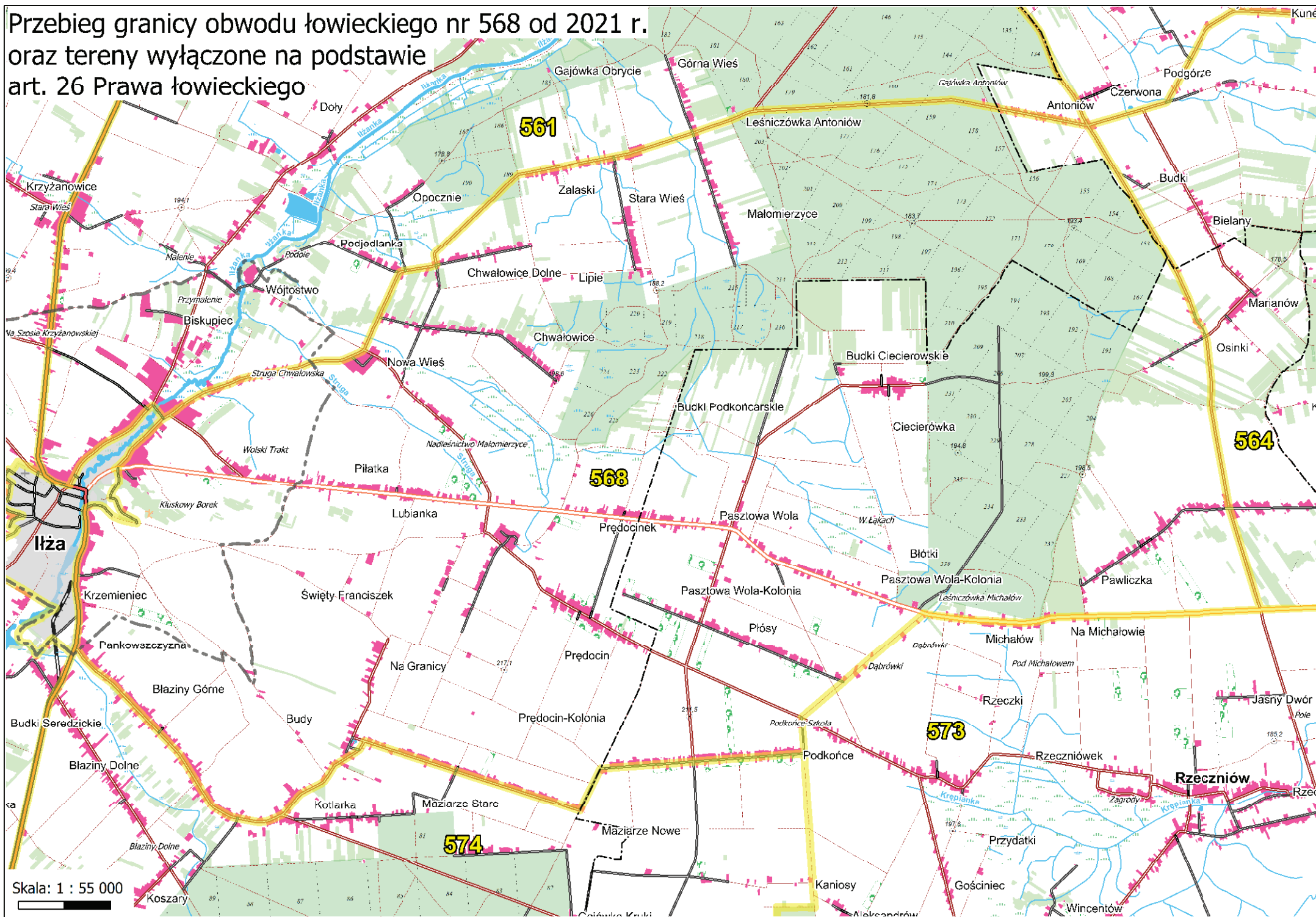
Przebieg granicy obwodu łowieckiego nr 566 od 2021 r.
oraz tereny wyłączone na podstawie
art. 26 Prawa łowieckiego



Przebieg granicy obwodu łowieckiego nr 567 od 2021 r.
oraz tereny wyłączone na podstawie
art. 26 Prawa łowieckiego

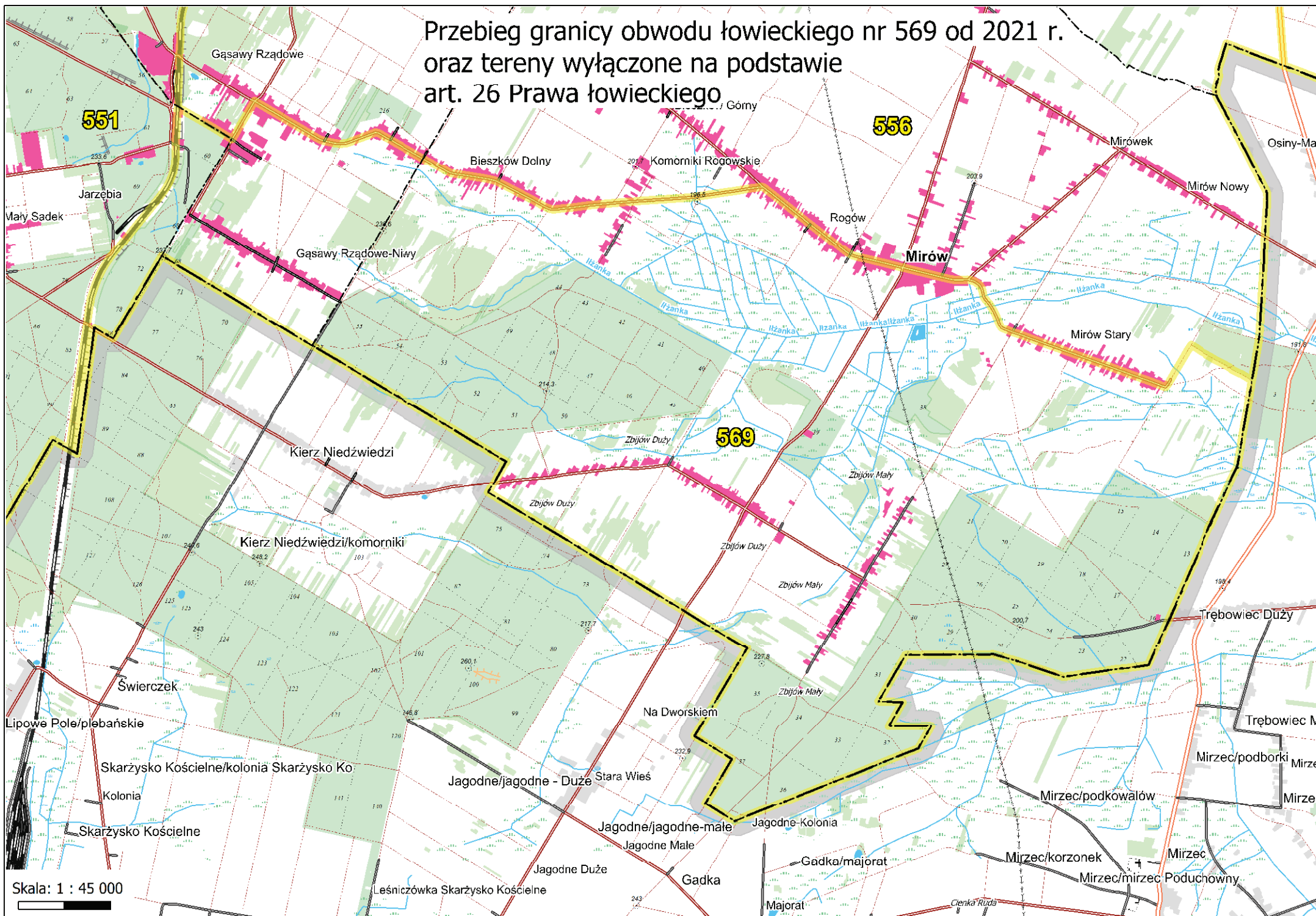


Przebieg granicy obwodu łowieckiego nr 568 od 2021 r.
oraz tereny wyłączone na podstawie
art. 26 Prawa łowieckiego

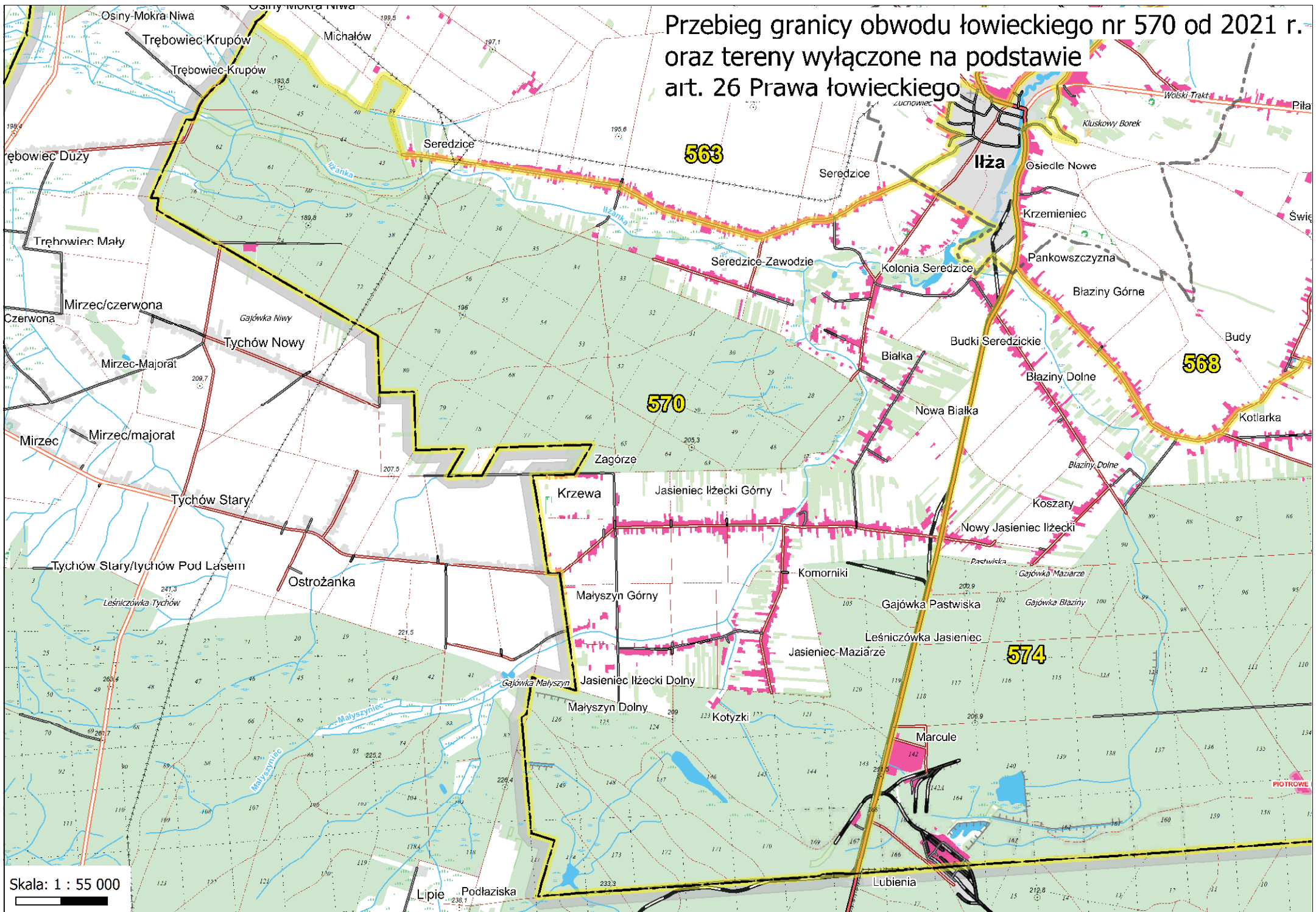


Skala: 1 : 55 000

Przebieg granicy obwodu łowieckiego nr 569 od 2021 r. oraz tereny wyłączane na podstawie art. 26 Prawa łowieckiego



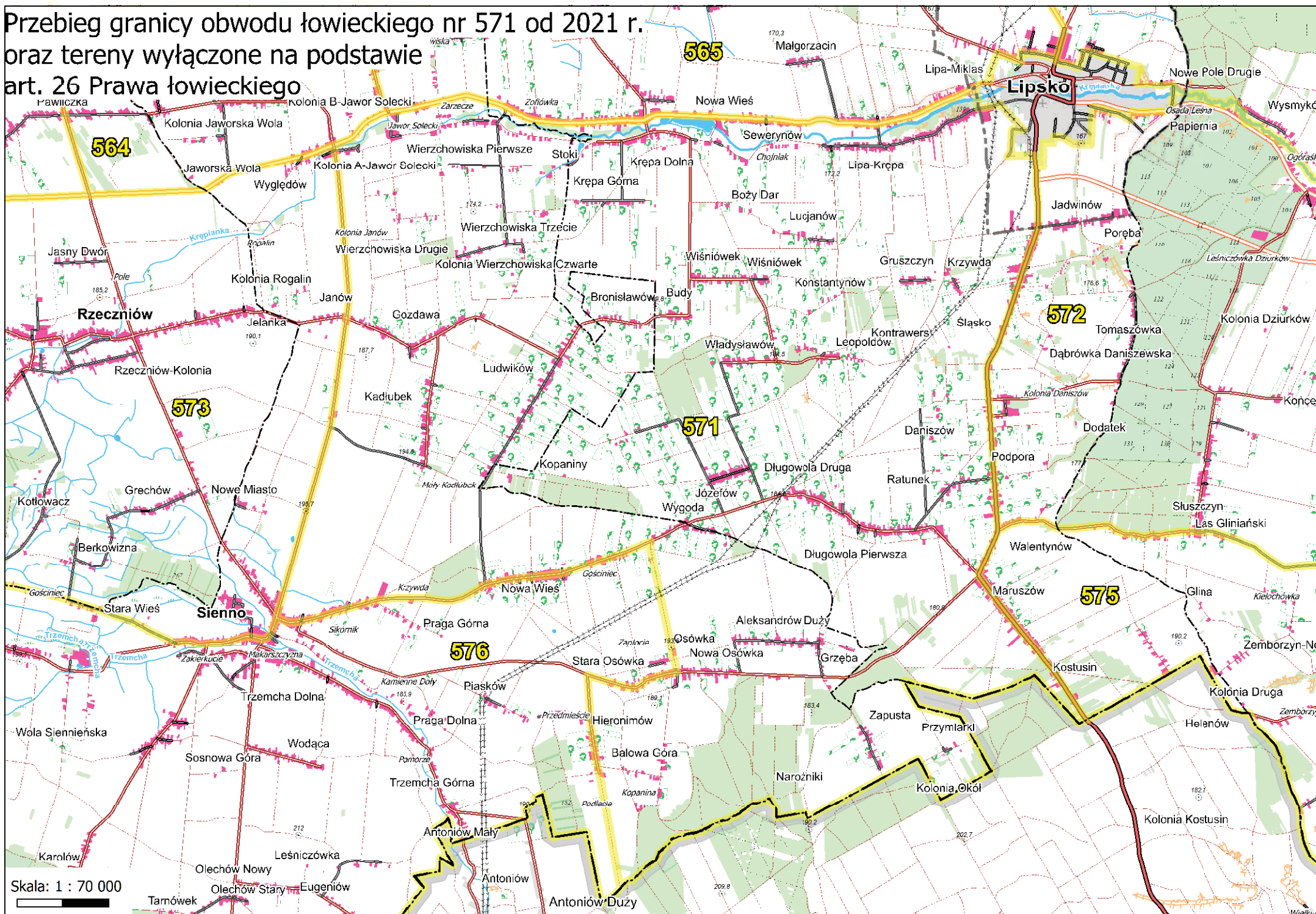
Przebieg granicy obwodu łowieckiego nr 570 od 2021 r.
oraz tereny wyłączone na podstawie
art. 26 Prawa łowieckiego



Skala: 1 : 55 000

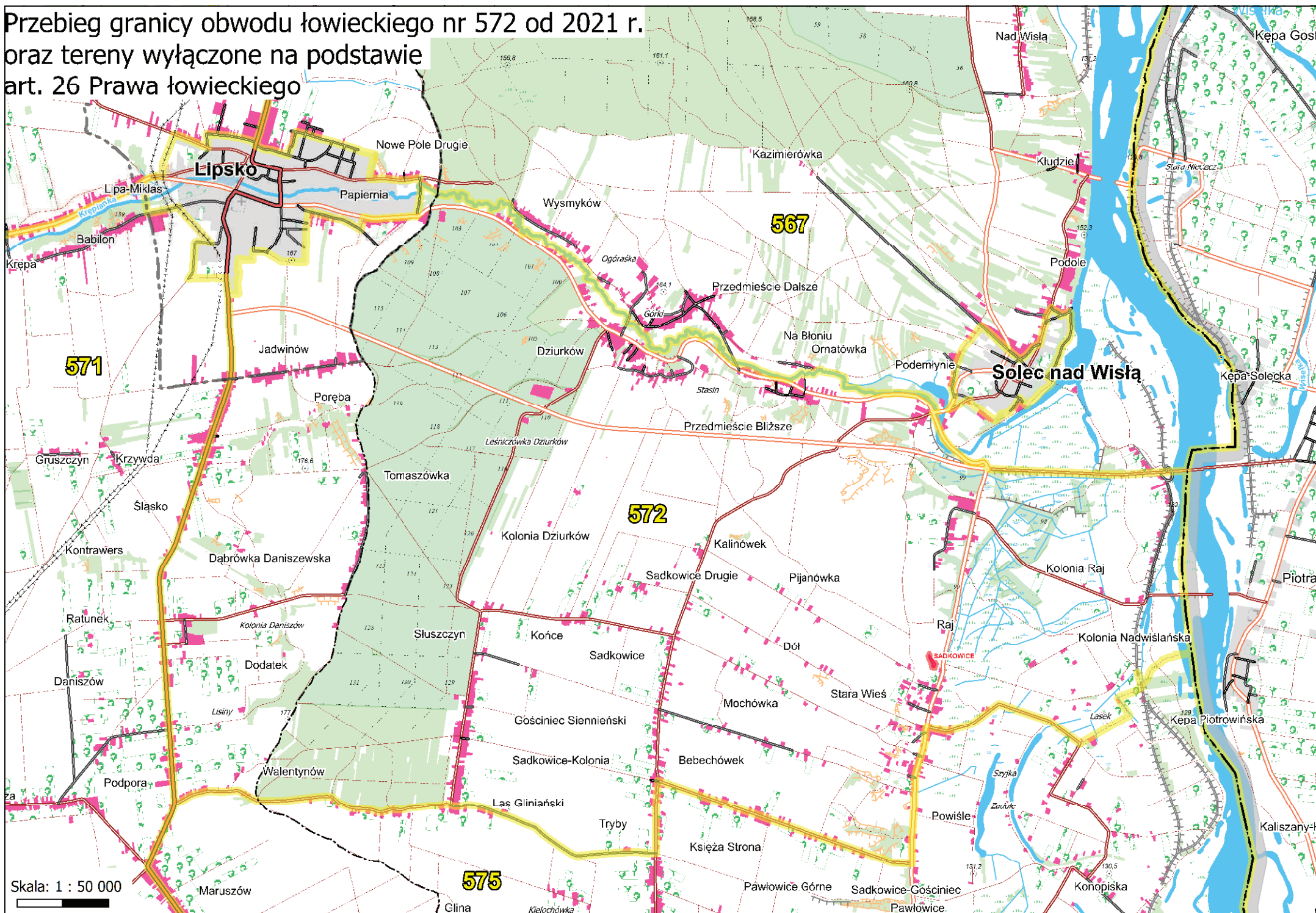


Przebieg granicy obwodu łowieckiego nr 571 od 2021 r. oraz tereny wyłączane na podstawie art. 26 Prawa łowieckiego

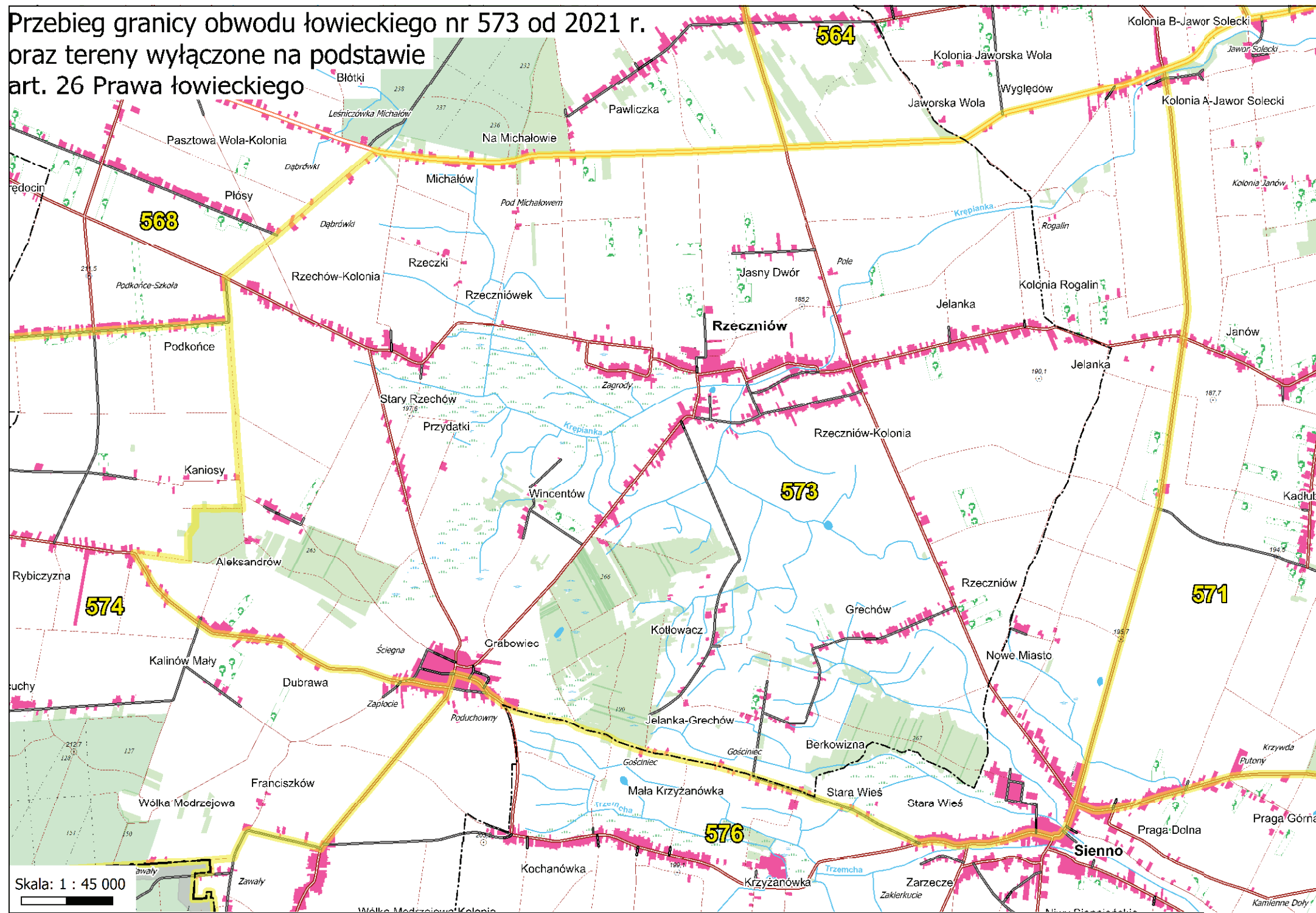


Skala: 1 : 70 000

Przebieg granicy obwodu łowieckiego nr 572 od 2021 r.
oraz tereny wyłączane na podstawie
art. 26 Prawa łowieckiego

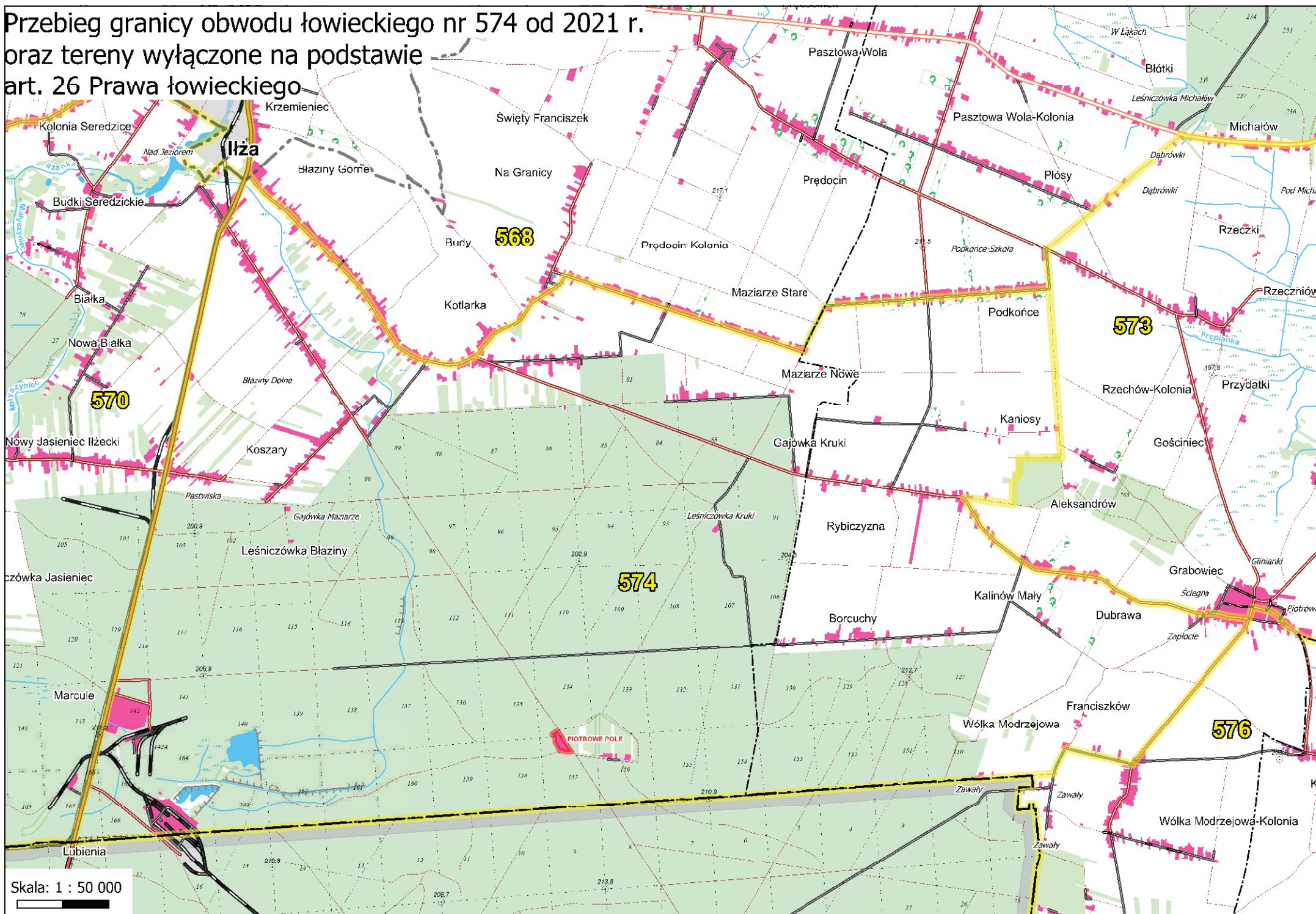


Przebieg granicy obwodu łowieckiego nr 573 od 2021 r. oraz tereny wyłączone na podstawie art. 26 Prawa łowieckiego

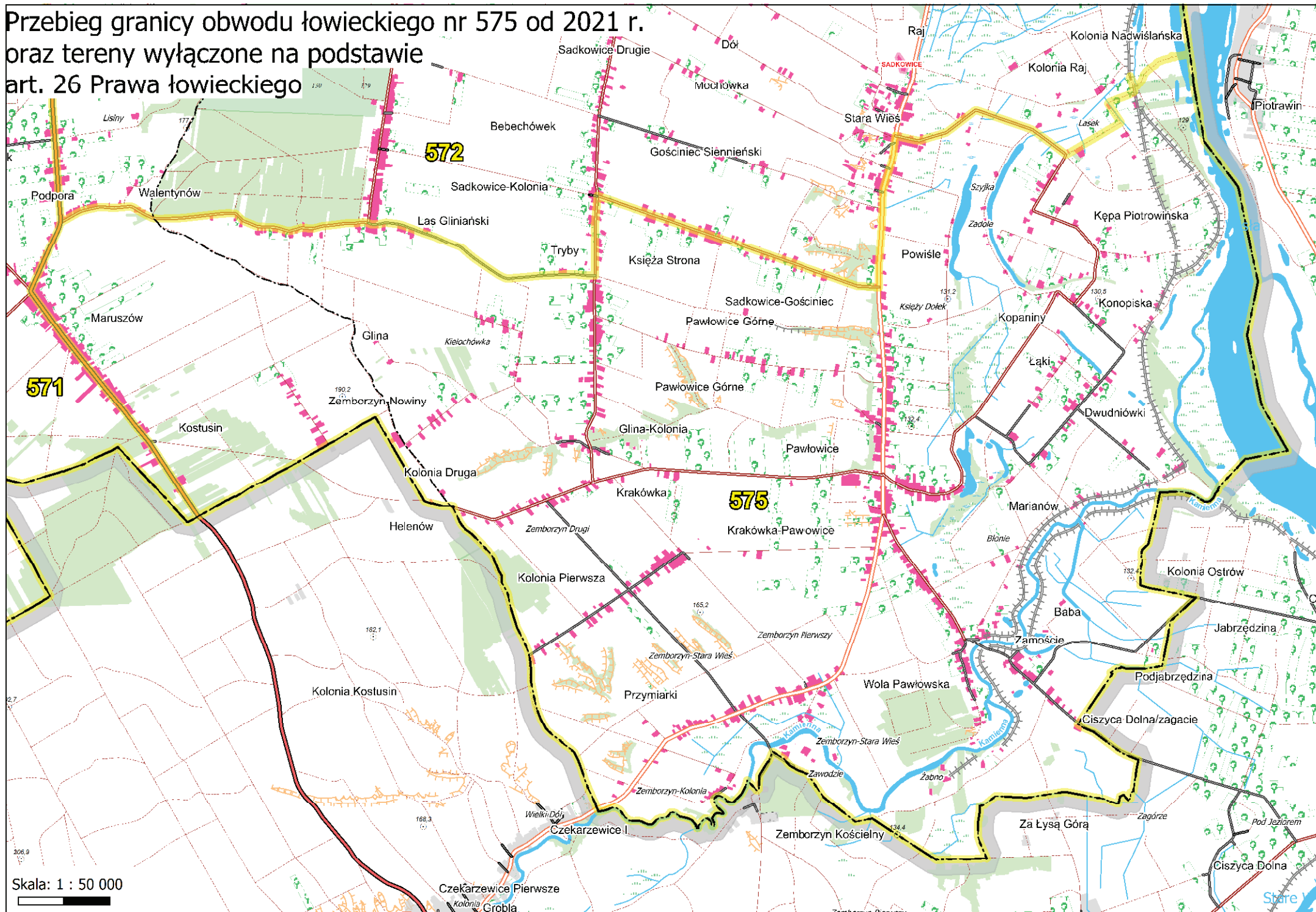


Skala: 1 : 45 000

Przebieg granicy obwodu łowieckiego nr 574 od 2021 r. oraz tereny wyłączone na podstawie art. 26 Prawa łowieckiego



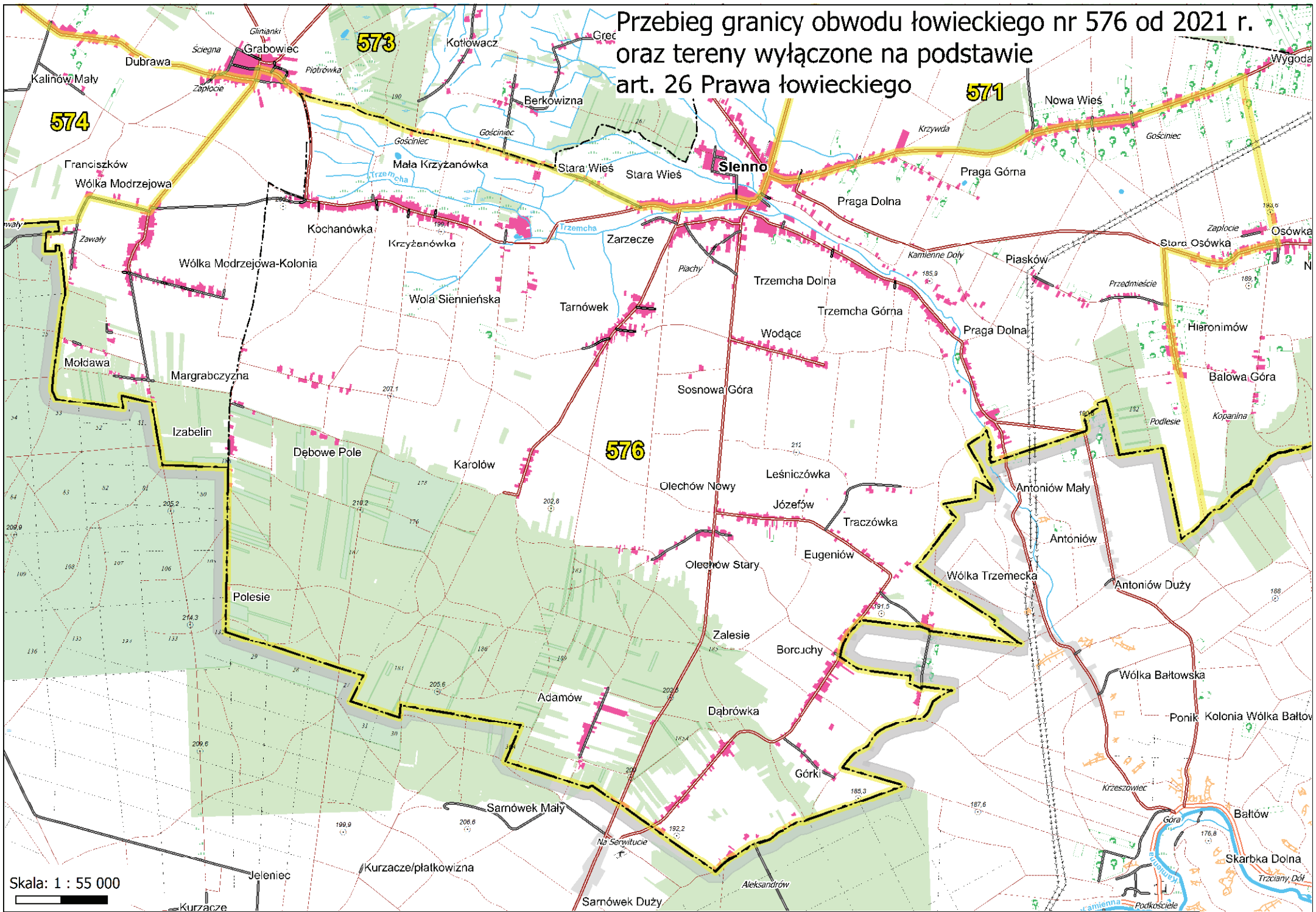
Przebieg granicy obwodu łowieckiego nr 575 od 2021 r.
oraz tereny wyłączane na podstawie
art. 26 Prawa łowieckiego



Skala: 1 : 50 000



Przebieg granicy obwodu łowieckiego nr 576 od 2021 r.
oraz tereny wyłączone na podstawie
art. 26 Prawa łowieckiego



Skala: 1 : 55 000